

# **Общество с ограниченной ответственностью**

## **«Т е р п л а н п р о е к т»**

Арх. № \_\_\_\_\_

Заказ:

Заказчик: Управление архитектуры,  
градостроительства, земельных отношений и  
природопользования администрации  
Елизовского муниципального района  
Камчатского края

### **Правила землепользования и застройки Корякского сельского поселения Елизовского района Камчатского края**

г. Омск  
2010 г.

## Содержание

<b>I. ПОРЯДОК ПРИМЕНЕНИЯ ПРАВИЛ ЗЕМЛЕПОЛЬЗОВАНИЯ И ЗАСТРОЙКИ И ВНЕСЕНИЯ В НИХ ИЗМЕНЕНИЙ.....</b>	<b>5 -</b>
<b>ГЛАВА 1. ОБЩИЕ ПОЛОЖЕНИЯ.....</b>	<b>5 -</b>
<i>Статья 1. Основные определения и термины, используемые в правилах землепользования и застройки Корякского сельского поселения.....</i>	<i>5 -</i>
<i>Статья 2. Сфера применения настоящих Правил.....</i>	<i>7 -</i>
<i>Статья 3. Цели и содержание настоящих Правил.....</i>	<i>7 -</i>
<i>Статья 4. Объекты и субъекты градостроительных отношений.....</i>	<i>7 -</i>
<b>ГЛАВА 2. ПОЛНОМОЧИЯ ОРГАНОВ МЕСТНОГО САМОУПРАВЛЕНИЯ ..... И КОМИССИИ ПО ПОДГОТОВКЕ ПРОЕКТА ПРАВИЛ ЗЕМЛЕПОЛЬЗОВАНИЯ И ЗАСТРОЙКИ В ОБЛАСТИ ЗЕМЛЕПОЛЬЗОВАНИЯ И ЗАСТРОЙКИ.....</b>	<b>8 -</b>
<i>Статья 5. Полномочия Собрания депутатов поселения в области землепользования и застройки.....</i>	<i>8 -</i>
<i>Статья 6. Полномочия Главы поселения в области землепользования и застройки.....</i>	<i>8 -</i>
<i>Статья 7. Полномочия администрации поселения в области землепользования и застройки.....</i>	<i>9 -</i>
<i>Статья 8. Полномочия комиссии по подготовке проекта правил землепользования и застройки.....</i>	<i>9 -</i>
<b>ГЛАВА 3. ПОДГОТОВКА ДОКУМЕНТАЦИИ ПО ПЛАНИРОВКЕ ТЕРРИТОРИИ ОРГАНАМИ МЕСТНОГО САМОУПРАВЛЕНИЯ.....</b>	<b>10 -</b>
<i>Статья 9. Документация по планировке территории.....</i>	<i>10 -</i>
<i>Статья 10. Порядок подготовки документации по планировке территории.....</i>	<i>10 -</i>
<b>ГЛАВА 4. ГРАДОСТРОИТЕЛЬНОЕ РЕГЛАМЕНТИРОВАНИЕ.....</b>	<b>11 -</b>
<i>Статья 11. Градостроительный регламент.....</i>	<i>11 -</i>
<i>Статья 12. Использование земельных участков и объектов капитального строительства, не соответствующих градостроительному регламенту и красным линиям.....</i>	<i>12 -</i>
<i>Статья 13. Порядок установления и виды территориальных зон.....</i>	<i>13 -</i>
<i>Статья 14. Землепользование и застройка на территориях жилых зон.....</i>	<i>14 -</i>
<i>Статья 15. Землепользование и застройка на территориях общественно-деловых зон.....</i>	<i>15 -</i>
<i>Статья 16. Землепользование и застройка на территориях производственных и коммунально-складских зон.....</i>	<i>15 -</i>
<i>Статья 17. Землепользование и застройка на территориях зон инженерной инфраструктуры.....</i>	<i>16 -</i>
<i>Статья 18. Землепользование и застройка на территориях зон транспортной инфраструктуры.....</i>	<i>16 -</i>
<i>Статья 19. Землепользование и застройка на территориях зон сельскохозяйственного использования.....</i>	<i>17 -</i>
<i>Статья 20. Землепользование и застройка на территориях рекреационных зон.....</i>	<i>17 -</i>
<i>Статья 21. Землепользование и застройка на территориях зон общего пользования.....</i>	<i>17 -</i>
<i>Статья 22. Землепользование и застройка зон территорий специального назначения.....</i>	<i>17 -</i>
<b>ГЛАВА 5. ПОРЯДОК (ПРОЦЕДУРЫ) РЕГУЛИРОВАНИЯ ЗЕМЛЕПОЛЬЗОВАНИЯ НА ТЕРРИТОРИИ МУНИЦИПАЛЬНОГО ОБРАЗОВАНИЯ.....</b>	<b>18 -</b>
<i>Статья 23. Предоставление земельных участков, находящихся в муниципальной собственности.....</i>	<i>18 -</i>
<i>Статья 24. Общий порядок предоставления земельных участков для строительства.....</i>	<i>18 -</i>
<i>Статья 25. Общий порядок предоставления земельных участков для целей, не связанных со строительством.....</i>	<i>19 -</i>
<i>Статья 26. Изъятие земельных участков для муниципальных нужд.....</i>	<i>20 -</i>
<i>Статья 27. Резервирование земель для муниципальных нужд.....</i>	<i>20 -</i>
<i>Статья 28. Установление публичных сервитутов.....</i>	<i>21 -</i>
<b>ГЛАВА 6. ПОРЯДОК (ПРОЦЕДУРЫ) ЗАСТРОЙКИ.....</b>	<b>21 -</b>
<i>Статья 29. Основные принципы организации застройки на территории муниципального образования.....</i>	<i>21 -</i>
<i>Статья 30. Инженерная подготовка территории.....</i>	<i>22 -</i>
<i>Статья 31. Выдача разрешения на строительство и разрешения на ввод объекта в эксплуатацию.....</i>	<i>22 -</i>
<i>Статья 32. Строительный контроль и государственный строительный надзор.....</i>	<i>22 -</i>
<i>Статья 33. Условия установки и эксплуатации объектов, не являющихся объектами капитального строительства.....</i>	<i>23 -</i>
<i>Статья 34. Оформление разрешения на установку и установка объектов, не являющихся объектами капитального строительства.....</i>	<i>24 -</i>
<i>Статья 35. Эксплуатация объектов, не являющихся объектами капитального строительства.....</i>	<i>25 -</i>
<i>Статья 36. Самовольно построенные, размещенные объекты капитального строительства и объекты, не являющиеся объектами капитального строительства.....</i>	<i>25 -</i>
<i>Статья 37. Состав и назначение территорий общего пользования.....</i>	<i>26 -</i>
<b>ГЛАВА 7. ГРАДОСТРОИТЕЛЬНОЕ ОГРАНИЧЕНИЕ (ЗОНЫ С ОСОБЫМИ УСЛОВИЯМИ ИСПОЛЬЗОВАНИЯ ТЕРРИТОРИЙ).....</b>	<b>27 -</b>
<i>Статья 38. Осуществление землепользования и застройки в зонах с особыми условиями использования территории муниципального образования.....</i>	<i>27 -</i>
<i>Статья 39. Охраняемые зоны.....</i>	<i>27 -</i>

Статья 40. Санитарно-защитные зоны.....	27 -
Статья 41. Зоны охраны объектов культурного наследия (памятников истории и культуры) народов Российской Федерации.....	28 -
Статья 42. Охранные зоны особо охраняемых природных территорий.....	29 -
Статья 43. Водоохранные зоны.....	29 -
ГЛАВА 8. ПУБЛИЧНЫЕ СЛУШАНИЯ.....	29 -
Статья 44. Общие положения организации и проведения публичных слушаний по вопросам землепользования и застройки.....	29 -
Статья 45. Сроки проведения публичных слушаний.....	30 -
Статья 46. Полномочия Комиссии в области организации и проведения публичных слушаний.....	30 -
Статья 47. Проведение публичных слушаний по вопросу внесения изменений в настоящие Правила.....	31 -
Статья 48. Организация и проведение публичных слушаний по проектам планировки территории и проектам межевания территории, подготовленным в составе документации по планировке территории ...	31 -
Статья 49. Проведение публичных слушаний по вопросу предоставления разрешения на условно разрешенный вид использования земельного участка или объекта капитального строительства.....	32 -
Статья 50. Проведение публичных слушаний по вопросу отклонения от предельных параметров разрешенного строительства, реконструкции объектов капитального строительства.....	33 -
ГЛАВА 9. ЗАКЛЮЧИТЕЛЬНЫЕ ПОЛОЖЕНИЯ.....	33 -
Статья 51. Действие настоящих Правил по отношению к ранее возникшим правоотношениям.....	33 -
Статья 52. Порядок внесения изменений в настоящие Правила.....	34 -
II. КАРТА ГРАДОСТРОИТЕЛЬНОГО ЗОНИРОВАНИЯ.....	37 -
III. ГРАДОСТРОИТЕЛЬНЫЕ РЕГЛАМЕНТЫ.....	39 -
ЗОНА ЗАСТРОЙКИ ИНДИВИДУАЛЬНЫМИ ЖИЛЫМИ ДОМАМИ (Ж 1).....	39 -
ЗОНА ЗАСТРОЙКИ СРЕДНЕЭТАЖНЫМИ ЖИЛЫМИ ДОМАМИ (Ж 3).....	40 -
ЗОНА ДЕЛОВОГО НАЗНАЧЕНИЯ (ОДЗ 1).....	42 -
ЗОНА ОБЩЕСТВЕННОГО НАЗНАЧЕНИЯ (ОДЗ 2).....	43 -
ЗОНА КОММЕРЧЕСКОГО, СОЦИАЛЬНОГО И КОММУНАЛЬНО-БЫТОВОГО НАЗНАЧЕНИЯ (ОДЗ 3).....	44 -
ЗОНА ОБСЛУЖИВАНИЯ ОБЪЕКТОВ, НЕОБХОДИМЫХ ДЛЯ ОСУЩЕСТВЛЕНИЯ ПРОИЗВОДСТВЕННОЙ И ПРЕДПРИНИМАТЕЛЬСКОЙ ДЕЯТЕЛЬНОСТИ (ОДЗ 4).....	45 -
ЗОНА ОБЪЕКТОВ НЕПИЩЕВОЙ И ПИЩЕВОЙ ПРОМЫШЛЕННОСТИ (ПР 1, ПР 3).....	46 -
КОММУНАЛЬНО-СКЛАДСКАЯ ЗОНА (ПР 2).....	47 -
ЗОНА ОБЪЕКТОВ ВОДОСНАБЖЕНИЯ (ИИ 1).....	48 -
ЗОНА ОБЪЕКТОВ ВОДООТВЕДЕНИЯ (ИИ 2).....	48 -
ЗОНА ОБЪЕКТОВ ТЕПЛОСНАБЖЕНИЯ (ИИ 3).....	48 -
ЗОНА ОБЪЕКТОВ ЭЛЕКТРОСНАБЖЕНИЯ (ИИ 4).....	49 -
ЗОНА ОБЪЕКТОВ СВЯЗИ И ТЕЛЕКОММУНИКАЦИЙ (ИИ 5).....	49 -
ЗОНА ОБЪЕКТОВ ГОЗОСНАБЖЕНИЯ (ИИ 6).....	50 -
ЗОНА ОБЪЕКТОВ АВТОМОБИЛЬНОГО ТРАНСПОРТА (ТИ 1).....	50 -
ЗОНА ОБЪЕКТОВ ТРАНСПОРТНОГО ОБСЛУЖИВАНИЯ (ТИ 2).....	51 -
ЗОНА ОБЪЕКТОВ ВОЗДУШНОГО ТРАНСПОРТА (ТИ 3).....	52 -
ЗОНА МЕСТ ОТДЫХА ОБЩЕГО ПОЛЬЗОВАНИЯ (РЗ 1).....	52 -
ЗОНА УЧРЕЖДЕНИЙ ОТДЫХА И ТУРИЗМА (РЗ 2).....	53 -
ЗОНА ЕСТЕСТВЕННОГО ЛАНДШАФТА (ЕЛ).....	54 -
ЗОНА АКВАТОРИЙ (ЗА).....	54 -
ЗОНА ТЕРРИТОРИЙ ОБЩЕГО ПОЛЬЗОВАНИЯ (УЛИЧНО-ДОРОЖНАЯ СЕТЬ).....	54 -
ЗОНА СЕЛЬСКОХОЗЯЙСТВЕННЫХ УГОДИЙ (СХЗ 1).....	54 -
ЗОНА ОБЪЕКТОВ ЖИВОТНОВОДСТВА (СХЗ 2).....	54 -
ЗОНА ОБЪЕКТОВ СЕЛЬСКОХОЗЯЙСТВЕННОГО НАЗНАЧЕНИЯ (СХЗ 3).....	55 -
ЗОНА РИТУАЛЬНОГО НАЗНАЧЕНИЯ (ЗСН 1).....	56 -
ЗОНА СКЛАДИРОВАНИЯ И ЗАХОРОНЕНИЯ ОТХОДОВ (ЗСН 2).....	56 -
ЗОНА РЕЖИМНЫХ ТЕРРИТОРИЙ (РТ).....	57 -

**СОБРАНИЕ ДЕПУТАТОВ  
КОРЯКСКОГО СЕЛЬСКОГО ПОСЕЛЕНИЯ**

**РЕШЕНИЕ**

« 16» декабря 2011 года № 60

**Об утверждении Правил землепользования и  
застройки Корякского сельского поселения**

Заслушав и обсудив доклад главы Корякского сельского поселения об утверждении проекта Правил землепользования и застройки Корякского сельского поселения, в целях создания условий для устойчивого развития Корякского сельского поселения, руководствуясь Градостроительным кодексом Российской Федерации, Федеральным законом от 06.10.2003 № 131-ФЗ «Об общих принципах организации местного самоуправления в Российской Федерации», законодательством Камчатского края, Уставом Корякского сельского поселения, учитывая протоколы Публичных слушаний по рассмотрению проекта Правил землепользования и застройки Корякского сельского поселения, заключение о результатах Публичных слушаний по проекту Правил землепользования и застройки, Собрание депутатов Корякского сельского поселения

**РЕШИЛО:**

1. Утвердить Правила землепользования и застройки Корякского сельского поселения, с учетом предложений, поступивших в процессе рассмотрения и обсуждения (прилагается).
2. Направить принятое Решение и Правила землепользования и застройки Корякского сельского поселения главе Корякского сельского поселения для официального опубликования.
3. Настоящее Решение вступает в силу со дня его официального опубликования.

Председатель Собрания депутатов  
Корякского сельского поселения

А. Ю. Липатов

## **ПРАВИЛА ЗЕМЛЕПОЛЬЗОВАНИЯ И ЗАСТРОЙКИ КОРЯКСКОГО СЕЛЬСКОГО ПОСЕЛЕНИЯ**

### **I. ПОРЯДОК ПРИМЕНЕНИЯ ПРАВИЛ ЗЕМЛЕПОЛЬЗОВАНИЯ И ЗАСТРОЙКИ И ВНЕСЕНИЯ В НИХ ИЗМЕНЕНИЙ**

#### **ГЛАВА 1. ОБЩИЕ ПОЛОЖЕНИЯ**

##### **Статья 1. Основные определения и термины, используемые в правилах землепользования и застройки Корякского сельского поселения**

Основные определения и термины, используемые в правилах землепользования и застройки Корякского сельского поселения (далее – Правила):

1) владелец земельного участка, объекта капитального строительства – российские и иностранные физические и юридические лица (Российская Федерация, субъект Российской Федерации, муниципальное образование, обладающие зарегистрированными в установленном порядке вещными правами на земельные участки и объекты капитального строительства;

2) объект, не являющийся объектом капитального строительства – сооружение не связанное прочно с землей и перемещение которого возможно без причинения несоразмерного ущерба его назначению;

3) градостроительная документация Корякского сельского поселения (далее также – сельское поселение, поселение, муниципальное образование) – генеральный план сельского поселения, настоящие Правила и документация по планировке территории поселения;

4) градостроительный регламент – устанавливаемые настоящими Правилами в пределах границ соответствующей территориальной зоны виды разрешенного использования земельных участков, равно как всего, что находится над и под поверхностью земельных участков и используется в процессе их застройки и последующей эксплуатации объектов капитального строительства, предельные (минимальные и (или) максимальные) размеры земельных участков и предельные параметры разрешенного строительства, реконструкции объектов капитального строительства, а также ограничения использования земельных участков и объектов капитального строительства;

5) градостроительная подготовка земельных участков – действия, осуществляемые в соответствии с законодательством о градостроительной деятельности, посредством подготовки документации по планировке территории (проектов планировки территории, проектов межевания территории), результатом которых являются градостроительные планы земельных участков, используемые для проведения землеустроительных работ, принятия решений о предоставлении сформированных земельных участков физическим и юридическим лицам, подготовки проектной документации;

6) градостроительный план земельного участка – вид документации по планировке территории, подготавливаемый в составе проекта межевания территории или в виде отдельного документа и являющийся основанием для подготовки проектной документации на строительство, реконструкцию и капитальный ремонт объекта капитального строительства, выдачи разрешения на строительство и разрешения на ввод объекта в эксплуатацию;

7) заказчик – физическое или юридическое лицо, обратившееся с заказом к другому лицу - изготовителю, продавцу, поставщику товаров и услуг (подрядчику);

8) застройщик – физическое или юридическое лицо, обеспечивающее на принадлежащем ему земельном участке строительство, реконструкцию, капитальный ремонт объектов капитального строительства, а также выполнение инженерных изысканий, подготовку проектной документации для их строительства, реконструкции, капитального ремонта;

9) земельный участок – часть поверхности земли (в т.ч. почвенный слой), границы которой описаны и удостоверены в установленном порядке;

10) инвесторы – физические и юридические лица, государственные органы, органы местного самоуправления, осуществляющие капитальные вложения на территории Российской Федерации с использованием собственных и (или) привлеченных средств, в соответствии с действующим законодательством;

11) инженерная подготовка территории – комплекс инженерных мероприятий по освоению территории, обеспечивающих размещение объектов капитального строительства (вертикальная планировка, организация поверхностного стока, удаление застойных вод, регулирование водотоков, устройство и реконструкция водоемов, берегоукрепительных сооружений, благоустройство береговой полосы, понижение уровня грунтовых вод, защита территории от затопления и подтопления, освоение оврагов, дренаж, выторфовка, подсыпка и т.д.);

12) капитальный ремонт объектов капитального строительства – комплекс ремонтно-строительных работ, осуществляемых в отношении объектов капитального строительства и направленных на ликвидацию последствий физического износа конструктивных элементов, инженерного оборудования, элементов благоустройства этих объектов и приведение их технического состояния в соответствие с нормативными требованиями. При проведении капитального ремонта затрагиваются конструктивные и другие характеристики надежности и безопасности указанных объектов;

13) квартал (микрорайон) – основной элемент планировочной структуры, ограниченный красными линиями, а также иными линиями градостроительного регулирования от иных элементов планировочной структуры сельского поселения;

14) красные линии – линии, которые обозначают существующие, планируемые (изменяемые, вновь образуемые) границы территорий общего пользования, границы земельных участков, на которых расположены линии электропередачи, линии связи (в том числе линейно-кабельные сооружения), трубопроводы, автомобильные дороги, железнодорожные линии и другие подобные сооружения (далее – линейные объекты);

15) линии отступа от красных линий – линии, которые обозначают границы места, допустимого для размещения объекта капитального строительства (далее – линии регулирования застройки);

16) органы местного самоуправления сельского поселения – Собрание депутатов Корякского сельского поселения (далее – Собрание депутатов поселения), Глава Корякского сельского поселения (далее – Глава поселения), Администрация Корякского сельского поселения (далее – администрация поселения);

17) территориальная зона – зона, для которой в настоящих Правилах определены границы и установлены градостроительные регламенты;

18) территории общего пользования – территории, которыми беспрепятственно пользуется неограниченный круг лиц (в том числе площади, улицы, проезды, набережные, скверы, бульвары, водоемы и другие объекты);

19) торги – способ заключения договора на приобретение прав владения, пользования, распоряжения земельными участками и объектами капитального строительства, права строительства объектов капитального строительства различного назначения, в форме аукциона или конкурса;

20) улично-дорожная сеть – система взаимосвязанных территориальных коммуникационных объектов (площадей, улиц, проездов, набережных, бульваров), территории которых являются, как правило, территориями общего пользования;

21) иные понятия, употребляемые в настоящих Правилах, применяются в значениях, используемых в федеральном законодательстве.

## **Статья 2. Сфера применения настоящих Правил**

1. Настоящие Правила подлежат применению на всей территории поселения в границах, установленных Законом Камчатской области «Об установлении границ муниципальных образований, расположенных на территории Елизовского района Камчатской области, и о наделении их статусом муниципального района, городского, сельского поселения» от 29.12.2004 г. №255 с изменениями в редакции Закона Камчатской области от 25.06.2007 г. № 633.

2. Настоящие Правила обязательны для исполнения всеми субъектами градостроительных отношений.

## **Статья 3. Цели и содержание настоящих Правил**

1. Настоящие Правила разрабатываются в целях:

- 1) создания условий для устойчивого развития территории сельского поселения, сохранения окружающей среды и объектов культурного наследия;
- 2) создания условий для планировки территории сельского поселения;
- 3) обеспечения прав и законных интересов физических и юридических лиц, в том числе правообладателей земельных участков и объектов капитального строительства;
- 4) создания условий для привлечения инвестиций, в том числе путем предоставления возможности выбора наиболее эффективных видов разрешенного использования земельных участков и объектов капитального строительства.

2. Настоящие Правила включают в себя:

- 1) порядок применения настоящих Правил и внесения в них изменений;
- 2) карту градостроительного зонирования;
- 3) градостроительные регламенты.

## **Статья 4. Объекты и субъекты градостроительных отношений**

1. Объектами градостроительных отношений в муниципальном образовании является его территория, а также земельные участки и объекты капитального строительства, расположенные в границе сельского поселения.

2. Субъектами градостроительных отношений на территории поселения являются:

- 1) Российская Федерация, субъекты Российской Федерации, муниципальные образования;
- 2) физические и юридические лица.

3. От имени Российской Федерации, субъектов Российской Федерации, муниципальных образований в градостроительных отношениях выступают соответственно органы государственной власти Российской Федерации, органы государственной власти субъектов Российской Федерации, органы местного самоуправления в пределах своей компетенции.

## **ГЛАВА 2. ПОЛНОМОЧИЯ ОРГАНОВ МЕСТНОГО САМОУПРАВЛЕНИЯ И КОМИССИИ ПО ПОДГОТОВКЕ ПРОЕКТА ПРАВИЛ ЗЕМЛЕПОЛЬЗОВАНИЯ И ЗАСТРОЙКИ В ОБЛАСТИ ЗЕМЛЕПОЛЬЗОВАНИЯ И ЗАСТРОЙКИ**

### **Статья 5. Полномочия Собрания депутатов поселения в области землепользования и застройки**

К полномочиям Собрания депутатов поселения в области землепользования и застройки относятся:

1) принятие в пределах своей компетенции муниципальных правовых актов в области регулирования землепользования и застройки, муниципальных целевых программ в области градостроительной деятельности и рационального использования земель, находящихся в границах сельского поселения, внесение в них изменений;

2) принятие планов и программ развития муниципального образования, утверждение отчетов об их исполнении;

3) утверждение генерального плана муниципального образования и настоящих Правил в соответствии с Градостроительным кодексом Российской Федерации;

4) определение порядка управления и распоряжения имуществом, находящимся в муниципальной собственности;

5) объявление объектов местного значения, представляющих собой историческую или научную ценность, памятниками истории и культуры;

7) иные полномочия, отнесенные к компетенции Собрания Уставом Корякского сельского поселения, решениями Собрания депутатов поселения в соответствии с действующим законодательством Российской Федерации.

### **Статья 6. Полномочия Главы поселения в области землепользования и застройки**

К полномочиям Главы поселения в области землепользования и застройки относятся:

1) подписание и обнародование в порядке, установленном Уставом Корякского сельского поселения правовых актов в области землепользования и застройки, принятых Собранием депутатов поселения;

2) принятие в пределах своих полномочий муниципальных правовых актов в области землепользования и застройки;

3) принятие в соответствии с федеральным законодательством мер к приостановлению строительства, реконструкции, эксплуатации объектов независимо от форм собственности в случае нарушения законодательства;

4) принятие решения о подготовке проекта генерального плана муниципального образования, а также решения о подготовке предложений о внесении изменений в генеральный план;

5) утверждение плана реализации генерального плана муниципального образования;

6) принятие решения о подготовке проекта внесения изменений в настоящие Правила;

7) принятие решения о предоставлении разрешения на условно разрешенный вид использования земельного участка или объекта капитального строительства;

8) принятие решения о предоставлении разрешения на отклонение от предельных параметров разрешенного строительства, реконструкции объектов капитального строительства;

9) утверждение документации по планировке территории муниципального образования;

10) иные полномочия Главы поселения, отнесенные к его компетенции действующим законодательством, муниципальными правовыми актами.



## **Статья 7. Полномочия администрации поселения в области землепользования и застройки**

1. К полномочиям администрации поселения в области землепользования и застройки относятся:

- 1) разработка и реализация муниципальных целевых программ в области рационального использования земель в границах сельского поселения, находящихся в муниципальной собственности, и градостроительной деятельности;
- 2) контроль за использованием территорий и инфраструктуры сельского поселения;
- 3) организация подготовки генерального плана муниципального образования, правил землепользования и застройки, документации по планировке территории;
- 4) обеспечение на основе градостроительной документации поселения исполнения утвержденных программ строительства муниципальных объектов жилищно-коммунального хозяйства, социально-культурного назначения;
- 5) управление и распоряжение имуществом, находящимся в муниципальной собственности;
- 6) выдача разрешения на строительство и на ввод объектов в эксплуатацию;
- 7) иные полномочия администрации поселения, отнесенные к ее компетенции действующим законодательством, муниципальными правовыми актами.

2. Функции и полномочия органов администрации поселения, а также организация и порядок их деятельности определяются Положением об администрации поселения, утверждаемым Собранием поселения и Положениями об органах администрации поселения, утверждаемыми Главой поселения.

## **Статья 8. Полномочия комиссии по подготовке проекта правил землепользованию и застройке**

К полномочиям комиссии по подготовке проекта правил землепользования и застройки (далее – Комиссия) – постоянно действующего коллегиального органа в области землепользования и застройки, относятся:

- 1) подготовка проекта правил землепользования и застройки сельского поселения;
- 2) рассмотрение предложений заинтересованных лиц о необходимости внесения изменений в настоящие Правила;
- 3) подготовка проекта о внесении изменений в настоящие Правила;
- 4) проведение публичных слушаний:
  - по проекту внесения изменений в генеральный план муниципального образования;
  - по проекту внесения изменений в настоящие Правила;
  - по вопросу о предоставлении разрешения на условно разрешенный вид использования земельного участка или объекта капитального строительства;
  - по вопросу о предоставлении разрешения на отклонение от предельных параметров разрешенного строительства, реконструкции объектов капитального строительства;
- 5) направление извещений (сообщений) о проведении публичных слушаний в случаях, предусмотренных законодательством;
- 6) анализ результатов публичных слушаний;
- 7) рассмотрение вопросов о предоставлении разрешений на условно разрешенные виды использования земельных участков или объектов капитального строительства;
- 8) рассмотрение вопросов о предоставлении разрешений на отклонение от предельных параметров разрешенного строительства, реконструкции объектов капитального строительства.

## **ГЛАВА 3. ПОДГОТОВКА ДОКУМЕНТАЦИИ ПО ПЛАНИРОВКЕ ТЕРРИТОРИИ ОРГАНАМИ МЕСТНОГО САМОУПРАВЛЕНИЯ**

### **Статья 9. Документация по планировке территории**

1. Подготовка документации по планировке территории осуществляется в целях обеспечения устойчивого развития территорий, выделения элементов планировочной структуры (кварталов, микрорайонов, иных элементов), установления границ земельных участков, на которых расположены объекты капитального строительства, границ земельных участков, предназначенных для строительства и размещения линейных объектов.

2. Подготовка документации по планировке территории осуществляется в отношении застроенных или подлежащих застройке территорий.

3. При подготовке документации по планировке территории может осуществляться разработка проектов планировки территории, проектов межевания территории и градостроительных планов земельных участков:

- 1) проектов планировки территории как отдельных документов;
- 2) проектов планировки с проектами межевания территории в их составе и с градостроительными планами земельных участков в составе проектов межевания;
- 3) проектов межевания территории с градостроительными планами земельных участков в их составе;
- 4) градостроительных планов земельных участков как отдельных документов.

### **Статья 10. Порядок подготовки документации по планировке территории**

1. Решение о подготовке документации по планировке территории муниципального образования принимается Главой поселения. Указанное решение подлежит опубликованию в порядке, установленном для официального опубликования муниципальных правовых актов, иной официальной информации.

2. В течение месяца со дня опубликования решения о подготовке документации по планировке территории физические или юридические лица вправе представить в администрацию поселения свои предложения о порядке, сроках подготовки и содержании документации по планировке территории.

3. Состав и содержание документации по планировке территории должны соответствовать требованиям Градостроительного кодекса Российской Федерации и уточняются в задании на подготовку документации по планировке территории с учетом специфики территории и планируемого размещения на ней объектов капитального строительства.

Задание на подготовку документации по планировке территории подготавливается структурным подразделением администрации поселения, уполномоченным в области архитектуры и градостроительства, и утверждается Главой поселения.

4. Определение исполнителя работ по подготовке документации по планировке территории осуществляется в соответствии с Федеральным законом от 21.07.2005 № 94-ФЗ «О размещении заказов на поставки товаров, выполнение работ, оказание услуг для государственных и муниципальных нужд».

5. Подготовка документации по планировке территории муниципального образования осуществляется на основании генерального плана муниципального образования, настоящих Правил в соответствии с требованиями технических регламентов, градостроительных регламентов с учетом границ территорий объектов культурного наследия, включенных в единый государственный реестр объектов культурного наследия (памятников истории и культуры) народов Российской Федерации, границ территории вновь выявленных объектов культурного наследия, границ зон с особыми условиями использования территорий.

6. Проекты планировки территории и проекты межевания территории, подготовленные в составе документации по планировке территории на основании решения Главы поселения, до их утверждения подлежат обязательному рассмотрению на публичных слушаниях.

7. Публичные слушания проводятся Комиссией в порядке, определенном муниципальным правовым актом органа местного самоуправления сельского поселения.

8. Администрация поселения направляет Главе поселения подготовленную документацию по планировке территории, протокол публичных слушаний по проекту планировки территории и проекту межевания территории и заключение о результатах публичных слушаний не позднее чем через пятнадцать дней со дня окончания публичных слушаний.

9. Глава поселения с учетом протокола публичных слушаний по проекту планировки территории и проекту межевания территории и заключения о результатах публичных слушаний принимает решение об утверждении документации по планировке территории или об отклонении такой документации и о направлении ее в структурные подразделения администрации поселения на доработку с учетом указанных протокола и заключения.

10. Утвержденная документация по планировке территории (проекты планировки территории и проекты межевания территории) подлежит опубликованию в порядке, установленном для официального опубликования муниципальных правовых актов, иной официальной информации, в течение семи дней со дня утверждения указанной документации и размещается на официальном сайте муниципального образования (при наличии официального сайта муниципального образования) в сети «Интернет», на информационных стендах, установленных в общедоступных местах.

11. В соответствии с Федеральным законом от 24.07.2007 № 221-ФЗ «О государственном кадастре недвижимости», утвержденный в составе документации по планировке территории проект межевания, является основанием для образования земельного участка и определения его границ на местности.

12. Подготовка, утверждение, регистрация и выдача градостроительных планов земельных участков, расположенных на территории сельского поселения, в виде отдельного документа регулируется в порядке, устанавливаемом постановлением Главы поселения.

## **ГЛАВА 4. ГРАДОСТРОИТЕЛЬНОЕ РЕГЛАМЕНТИРОВАНИЕ**

### **Статья 11. Градостроительный регламент**

1. Градостроительные регламенты устанавливаются на основании изучения социально-пространственного и иного качества среды сельского поселения, возможности и рациональности ее изменения.

2. Градостроительный регламент определяет правовой режим земельных участков, равно как всего, что находится над и под поверхностью земельных участков и используется в процессе застройки и последующей эксплуатации объектов капитального строительства.

3. Градостроительный регламент распространяется в равной мере на все земельные участки и объекты капитального строительства, расположенные в пределах границ территориальной зоны, обозначенной на карте градостроительного зонирования.

4. Граждане и юридические лица вправе выбирать виды и параметры разрешенного использования принадлежащих им земельных участков и объектов капитального строительства в соответствии с градостроительным регламентом при условии соблюдения градостроительных и технических норм и требований к подготовке проектной документации и строительству.

5. Виды разрешенного использования земельных участков и объектов капитального строительства включают:

- 1) основные виды разрешенного использования;
- 2) условно разрешенные виды использования;

3) вспомогательные виды разрешенного использования, допустимые только в качестве дополнительных по отношению к основным видам разрешенного использования и условно разрешенным видам использования и осуществляемые совместно с ними.

6. Основные и вспомогательные виды разрешенного использования земельных участков и объектов капитального строительства правообладателями земельных участков и объектов капитального строительства, за исключением органов государственной власти, органов местного самоуправления, государственных и муниципальных учреждений, государственных и муниципальных унитарных предприятий, выбираются самостоятельно без дополнительных разрешений и согласования.

7. Решения об изменении одного вида разрешенного использования земельных участков и объектов капитального строительства, расположенных на землях, на которые действие градостроительных регламентов не распространяется или для которых градостроительные регламенты не устанавливаются, на другой вид такого использования принимаются в соответствии с федеральными законами.

8. Порядок предоставления разрешения на условно разрешенный вид использования земельного участка или объекта капитального строительства осуществляется в порядке, предусмотренном статьей 39 Градостроительного кодекса Российской Федерации.

9. Объекты благоустройства, а также линейные объекты, необходимые для функционирования объектов капитального строительства, находящихся и (или) предполагаемых к размещению в какой-либо из территориальных зон являются разрешенными видами использования для данной зоны.

10. Предельные (минимальные и (или) максимальные) размеры земельных участков и предельные параметры разрешенного строительства, реконструкции объектов капитального строительства могут включать в себя:

1) предельные (минимальные и (или) максимальные) размеры земельных участков, в том числе их площадь;

2) минимальные отступы от границ земельных участков в целях определения мест допустимого размещения зданий, строений, сооружений, за пределами которых запрещено строительство зданий, строений, сооружений;

3) предельное количество этажей или предельную высоту зданий, строений, сооружений;

4) максимальный процент застройки в границах земельного участка, определяемый как отношение суммарной площади земельного участка, которая может быть застроена, ко всей площади земельного участка;

5) иные показатели.

11. Сочетания указанных параметров и их значения устанавливаются индивидуально применительно к каждой территориальной зоне, отображенной на карте градостроительного зонирования.

12. Границы зон с особыми условиями использования территорий, устанавливаемые в соответствии с действующим законодательством Российской Федерации, могут не совпадать с границами территориальных зон. Разрешенное использование земельных участков и объектов капитального строительства в границах указанных зон и территорий допускается при условии соблюдения ограничения их использования.

## **Статья 12. Использование земельных участков и объектов капитального строительства, не соответствующих градостроительному регламенту и красным линиям**

1. Земельные участки или объекты капитального строительства, виды разрешенного использования, предельные (минимальные и (или) максимальные) размеры и предельные параметры которых не соответствуют градостроительному регламенту, установленному настоящими Правилами, являются несоответствующими разрешенному виду использования. К несоответствующему виду разрешенного использования также относятся объекты

капитального строительства размещенные с нарушением действующего законодательства, в том числе санитарно-эпидемиологического.

2. Земельные участки или объекты капитального строительства, указанные в пункте 1 настоящей статьи, могут использоваться без установления срока приведения их в соответствие с градостроительным регламентом, за исключением случаев, если их использование опасно для жизни и здоровья человека, окружающей среды, объектов культурного наследия.

3. Реконструкция указанных в части 1 настоящей статьи объектов капитального строительства может осуществляться только путем приведения таких объектов в соответствие с градостроительным регламентом или путем уменьшения их несоответствия предельным параметрам разрешенного строительства, реконструкции. Изменение видов разрешенного использования указанных земельных участков и объектов капитального строительства может осуществляться путем приведения их в соответствие с видами разрешенного использования земельных участков и объектов капитального строительства, установленными градостроительным регламентом.

4. В случае если использование указанных в части 1 настоящей статьи земельных участков и объектов капитального строительства продолжается и опасно для жизни или здоровья человека, для окружающей среды, объектов культурного наследия, в соответствии с федеральными законами может быть наложен запрет на использование таких земельных участков и объектов.

### **Статья 13. Порядок установления и виды территориальных зон**

1. Границы территориальных зон, отображаемые на карте градостроительного зонирования, их наименования устанавливаются индивидуально, с учетом:

1) возможности сочетания в пределах одной территориальной зоны различных видов существующего и планируемого использования земельных участков;

2) функциональных зон и параметров их планируемого развития, определенных генеральным планом муниципального образования;

3) определенных Градостроительным кодексом Российской Федерации территориальных зон;

4) сложившейся планировки территории и существующего землепользования;

5) планируемых изменений границ земель различных категорий в соответствии с генеральным планом и документацией по планировке территории;

6) предотвращения возможности причинения вреда объектам капитального строительства, расположенным на смежных земельных участках.

2. Границы территориальных зон могут устанавливаться по:

1) линиям магистралей, улиц, проездов, разделяющим транспортные потоки противоположных направлений;

2) красным линиям;

3) границам земельных участков;

4) границам населенных пунктов в пределах муниципальных образований;

5) границам муниципальных образований;

6) естественным границам природных объектов;

7) иным границам.

3. На карте градостроительного зонирования сельского поселения, отображаются следующие виды территориальных зон:

#### **Жилая зона**

- зона застройки индивидуальными жилыми домами (Ж 1)

- зона застройки среднеэтажными жилыми домами (Ж 3)

#### **Общественно-деловая зона**

- зона делового назначения (ОДЗ 1)

- зона общественного назначения (ОДЗ 2)

- зона коммерческого, социального и коммунально-бытового назначения (ОДЗ 3)
- зона обслуживания объектов, необходимых для осуществления производственной и предпринимательской деятельности (ОДЗ 4)

#### **Производственная зона**

- зона объектов непищевой промышленности (ПР 1)
- коммунально-складская зона (ПР 2)
- зона объектов пищевой промышленности (ПР 3)

#### **Зона инженерной инфраструктуры**

- зона объектов водоснабжения (ИИ 1)
- зона объектов водоотведения (ИИ 2)
- зона объектов теплоснабжения (ИИ 3)
- зона объектов электроснабжения (ИИ 4)
- зона объектов связи и коммуникаций (ИИ 5)
- зона объектов газоснабжения (ИИ 6)

#### **Зона транспортной инфраструктуры**

- зона объектов автомобильного транспорта (ТИ 1)
- зона объектов транспортного обслуживания (ТИ 2)
- зона объектов воздушного транспорта (ТИ 3)

#### **Зона территорий сельскохозяйственного использования**

- зона сельскохозяйственных угодий (СХЗ 1)
- зона объектов животноводства (СХЗ 2)
- зона объектов сельскохозяйственного назначения (СХЗ 3)

#### **Зона территорий общего пользования**

- зона территорий общего пользования (улично-дорожная сеть)

#### **Зона территорий специального назначения**

- зона ритуального назначения (ЗСН 1)
- зона складирования и захоронения отходов (ЗСН 2)
- зона режимных территорий (РТ)

#### **Рекреационная зона**

- зона мест отдыха общего пользования (РЗ 1)
- зона учреждений отдыха, спорта и туризма (РЗ 2)

#### **Зона естественного ландшафта**

- зона естественного ландшафта (ЕЛ)

#### **Зона акваторий**

- зона акваторий (ЗА)

### **Статья 14. Землепользование и застройка на территориях жилых зон**

1. Жилые зоны предназначены для застройки жилыми домами малой, средней этажности, многоэтажными жилыми домами, индивидуальными жилыми домами.

2. В жилых зонах допускается размещение отдельно стоящих, встроенных или пристроенных объектов социального и коммунально-бытового назначения, объектов здравоохранения, объектов дошкольного, начального общего и среднего (полного) общего образования, культовых зданий, стоянок автомобильного транспорта, гаражей, объектов, связанных с проживанием граждан и не оказывающих негативного воздействия на окружающую среду. В состав жилых зон могут включаться также территории, предназначенные для ведения огородничества.

3. Не допускается размещение объектов промышленности, объектов коммунально-складского назначения, а также иных объектов, оказывающих негативное воздействие на окружающую среду.

4. Объекты благоустройства придомовых территорий (проезды, площадки для временной стоянки автотранспорта, площадки для игр и занятий спортом, малые архитектурные формы и

др.) в соответствии с настоящими Правилами относятся к вспомогательным видам разрешенного использования земельных участков и объектов капитального строительства.

5. Изменение функционального назначения жилых помещений в многоквартирном доме допускается в отношении помещений, расположенных на первых этажах жилых домов при условии обеспечения отдельных входов со стороны красных линий улиц и организации загрузочных площадок. Вид функционального назначения указанных помещений устанавливается в соответствии с градостроительными регламентами.

6. Субъекты землепользования в жилых зонах обязаны содержать придомовые (внутриквартальные) территории в порядке и чистоте, сохранять зеленые насаждения, беречь объекты благоустройства.

7. Жилищное строительство может осуществляться как по индивидуальным, так и по типовым проектам, подготовленным и согласованным в установленном действующим законодательством порядке.

8. В кварталах (микрорайонах) жилой застройки, а также при объектах, характеризующихся интенсивной посещаемостью, следует предусматривать необходимое количество автостоянок.

9. При осуществлении индивидуального жилищного строительства (проектировании) необходимо соблюдать требования, установленные градостроительным планом земельного участка.

#### **Статья 15. Землепользование и застройка на территориях общественно-деловых зон**

1. Общественно-деловые зоны предназначены для размещения объектов здравоохранения, культуры, торговли, общественного питания, социального и коммунально-бытового назначения, предпринимательской деятельности, объектов среднего профессионального и высшего профессионального образования, административных, научно-исследовательских учреждений, культовых зданий, стоянок автомобильного транспорта, объектов делового, финансового назначения, иных объектов, связанных с обеспечением жизнедеятельности граждан.

2. Изменение функционального назначения объектов социально-бытового и культурно-досугового назначения, которое влечет за собой снижение установленного региональными и местными нормативами градостроительного проектирования уровня обслуживания населения, не допускается.

3. В границах земельных участков объектов учебно-образовательного назначения прокладка магистральных инженерных коммуникаций допускается в исключительных случаях, при отсутствии другого технического решения.

#### **Статья 16. Землепользование и застройка на территориях производственных и коммунально-складских зон**

1. Производственные и коммунально-складские зоны предназначены для размещения промышленных, коммунально-складских и иных объектов, предусмотренных градостроительными регламентами, а также для установления санитарно-защитных зон таких объектов в соответствии с требованиями технических регламентов.

2. В санитарно-защитной зоне промышленных, коммунально-складских объектов не допускается размещение жилых домов, образовательных учреждений, учреждений здравоохранения, отдыха, физкультурно-оздоровительных и спортивных сооружений, детских площадок, образовательных и детских учреждений, лечебно-профилактических и оздоровительных учреждений общего пользования, а также производство сельскохозяйственной продукции.

3. Строительство промышленных предприятий, имеющих вредные выбросы, может быть разрешено только на территориях производственных зон.

4. На территориях производственных и коммунально-складских зон могут быть размещены объекты общественно-делового назначения (административные здания, столовая, медпункт, спортзал, магазины товаров первой необходимости и т. д.), предназначенные для обслуживания предприятий, расположенных в пределах производственной зоны.

### **Статья 17. Землепользование и застройка на территориях зон инженерной инфраструктуры**

1. Зоны инженерной инфраструктуры предназначены для размещения и функционирования сооружений и коммуникаций энергообеспечения, водоснабжения, водоотведения, газоснабжения, теплоснабжения, связи, а также территорий, необходимых для их технического обслуживания.

2. Размещение на территории зоны инженерной инфраструктуры объектов жилого, общественно-делового назначения, объектов образования, объектов здравоохранения не допускается.

3. Проектирование и строительство инженерных коммуникаций осуществляется в соответствии с генеральным планом муниципального образования, схемой территориального планирования Елизовского района, схемой территориального планирования Камчатского края, схемами территориального планирования Российской Федерации, строительными нормами и правилами, техническими регламентами.

4. При прокладке коммуникаций по благоустроенным территориям в проектной документации должны предусматриваться мероприятия по качественному восстановлению благоустройства в первоначальном объеме, в том числе и озеленению, которые должны быть согласованы с владельцами этих территорий и осуществлены за счет застройщика до ввода в эксплуатацию данного объекта.

5. Владельцы коммуникаций обязаны иметь достоверную и полную документацию по принадлежащим им сетям и сооружениям и в установленные сроки передавать в структурное подразделение администрации поселения, уполномоченным в области архитектуры и градостроительства (исполнительная съемка).

6. При прокладке сетей заказчик обязан выполнить:

1) разбивку на местности осей прокладываемых трасс инженерных коммуникаций в соответствии с рабочими чертежами;

2) исполнительную съемку проложенных трасс инженерных коммуникаций до ввода их в эксплуатацию.

7. Проектирование инженерных коммуникаций следует производить только на актуальной топографической основе М 1:500.

### **Статья 18. Землепользование и застройка на территориях зон транспортной инфраструктуры**

1. Зоны транспортной инфраструктуры предназначены для размещения объектов транспортной инфраструктуры, в том числе сооружений и коммуникаций железнодорожного, автомобильного, речного, воздушного и трубопроводного транспорта, а также для установления санитарных разрывов таких объектов в соответствии с требованиями технических регламентов.

2. Размещение на территории зоны транспортной инфраструктуры объектов жилого и учебно-образовательного назначения не допускается.

3. Проектирование и строительство объектов транспортной инфраструктуры осуществляется в соответствии с генеральным планом муниципального образования, схемой



территориального планирования Елизовского района, схемой территориального планирования Камчатского края, схемами территориального планирования Российской Федерации, строительными нормами и правилами, техническими регламентами.

#### **Статья 19. Землепользование и застройка на территориях зон сельскохозяйственного использования**

1. В состав зон сельскохозяйственного использования могут включаться зоны сельскохозяйственных угодий, зоны, занятые объектами сельскохозяйственного назначения и предназначенные для ведения сельского хозяйства, личного подсобного хозяйства, развития объектов сельскохозяйственного назначения.

2. Предоставление земельных участков, входящих в состав зон сельскохозяйственного использования, осуществляется в соответствии с действующим земельным законодательством.

Строительство объектов капитального строительства, а также размещение объектов, не являющихся объектами капитального строительства на указанных земельных участках, осуществляется в соответствии с действующим законодательством.

3. На территориях зон сельскохозяйственного использования не допускается размещение объектов производственного несельскохозяйственного назначения, оказывающих негативное влияние на окружающую среду.

#### **Статья 20. Землепользование и застройка на территориях рекреационных зон**

1. В состав зон рекреационного назначения включаются зоны в границах территорий, занятых поселковыми лесами, скверами, парками, озерами, водохранилищами, пляжами а также в границах иных территорий, используемых и предназначенных для отдыха, туризма, занятий физической культурой и спортом.

2. На территориях рекреационных зон допускается ограниченная хозяйственная деятельность в соответствии с установленным для них особым правовым режимом.

3. Земельные участки в пределах указанных зон у собственников, владельцев, пользователей и арендаторов не изымаются и используются ими с соблюдением установленного для этих земельных участков особого правового режима.

#### **Статья 21. Землепользование и застройка на территориях зон общего пользования**

1. В состав зон территорий общего пользования включаются территории, которыми беспрепятственно пользуются неограниченный круг лиц, в том числе площади, улицы, проезды, набережные, скверы, бульвары и т.д.

2. Использование земельных участков в границах указанных зон, определяется уполномоченным федеральным органом исполнительной власти, уполномоченным органом исполнительной власти Камчатского края или уполномоченным органом поселения в соответствии с действующим федеральным законодательством.

#### **Статья 22. Землепользование и застройка зон территорий специального назначения**

1. Зоны специального назначения предназначены для размещения военных объектов, объектов ритуального назначения, складирования и захоронения отходов, иных подобных объектов, а также для установления санитарно-защитных зон таких объектов в соответствии с требованиями технических регламентов.

2. Земельные участки, входящие в состав зон специального назначения, предоставляются лицам, осуществляющим соответствующую деятельность.

3. На территориях зон специального назначения градостроительным регламентом устанавливается особый правовой режим использования этих территорий с учетом требований действующего законодательства, технических регламентов, действующих норм и правил.

## **ГЛАВА 5. ПОРЯДОК (ПРОЦЕДУРЫ) РЕГУЛИРОВАНИЯ ЗЕМЛЕПОЛЬЗОВАНИЯ НА ТЕРРИТОРИИ МУНИЦИПАЛЬНОГО ОБРАЗОВАНИЯ**

### **Статья 23. Предоставление земельных участков, находящихся в муниципальной собственности**

1. Органы местного самоуправления поселения осуществляют распоряжение земельными участками, находящимися в муниципальной собственности в соответствии с действующим законодательством после государственной регистрации права собственности на них. Земельными участками, находящимися на территории муниципального образования, государственная собственность на которые не разграничена, до момента государственной регистрации права собственности на них распоряжаются органы местного самоуправления Елизовского района.

2. Земельные участки, находящиеся в муниципальной собственности, предоставляются администрацией поселения для строительства объектов капитального строительства, целей, не связанных со строительством.

3. Предоставление земельных участков для строительства объектов капитального строительства, целей, не связанных со строительством, осуществляется в собственность, постоянное (бессрочное) пользование, безвозмездное срочное пользование, аренду.

4. Порядок предоставления, а также порядок образования, разделения, выделение, объединения и перераспределения земельных участков для строительства и целей, не связанных со строительством, регулируется земельным законодательством и настоящими Правилами.

### **Статья 24. Общий порядок предоставления земельных участков для строительства**

1. Предоставление земельных участков для строительства осуществляется без предварительного согласования мест размещения объектов капитального строительства с применением процедуры торгов (конкурсов, аукционов) (далее – торги), а также с предварительным согласованием мест размещения объектов капитального строительства в соответствии с действующим законодательством Российской Федерации, генеральным планом поселения, настоящими Правилами, документацией по планировке территории поселения, актами органов местного самоуправления сельского поселения.

2. Предоставление земельного участка для строительства без предварительного согласования мест размещения объектов капитального строительства включает в себя следующие стадии:

- 1) формирование земельного участка;
- 2) принятие решения о проведении торгов по продаже земельного участка или права на заключение договора аренды земельного участка, публикация такого решения;
- 3) организация и проведение торгов;
- 4) подведение и оформление результатов торгов;
- 5) заключение договора купли-продажи или договора аренды земельного участка;
- 6) государственная регистрация права собственности или аренды на земельный участок.

3. Земельный участок, находящийся в муниципальной собственности предоставляется для строительства в границах застроенной территории, в отношении которой принято решение о развитии, без проведения торгов лицу, с которым в установленном законодательством Российской Федерации о градостроительной деятельности порядке заключен договор о

развитии застроенной территории. Указанный земельный участок по выбору лица, с которым заключен договор о развитии застроенной территории, предоставляется бесплатно в собственность или в аренду.

4. Предоставление земельных участков для строительства объектов капитального строительства на территории поселения осуществляется с проведением работ по формированию земельных участков.

5. Земельный участок считается сформированным, если:

- 1) проведена градостроительная подготовка земельного участка;
- 2) в отношении земельного участка проведены в соответствии с Федеральным законом от 24.07.2007 № 221-ФЗ «О государственном кадастре недвижимости» кадастровые работы, осуществлен государственный кадастровый учет земельного участка.

6. Торги могут проводиться по инициативе администрации поселения либо на основании поданных заявлений граждан и юридических лиц о предоставлении земельных участков для строительства.

7. Глава поселения принимает решение о проведении торгов по инициативе администрации поселения, выраженной в направленном ему представлении уполномоченного органа администрации поселения.

8. Организацию и проведение торгов по продаже земельного участка или права на заключение договора аренды земельного участка осуществляет администрация поселения.

9. Организация и проведение торгов осуществляются в соответствии с положениями федерального, регионального законодательства, муниципальными правовыми актами.

10. Предоставление земельного участка для строительства с предварительным согласованием мест размещения объектов капитального строительства включает в себя следующие стадии:

- 1) выбор земельного участка;
- 2) выполнение в отношении земельного участка кадастровых работ, осуществление его государственного кадастрового учета;
- 3) принятие решения о предоставлении земельного участка для строительства;
- 4) заключение договора аренды земельного участка или договора постоянного (бессрочного) пользования земельным участком, или договора безвозмездного срочного пользования земельным участком.

11. С момента вступления в силу настоящих Правил, документации по планировке территории поселения предоставление земельных участков для строительства осуществляется исключительно на торгах.

## **Статья 25. Общий порядок предоставления земельных участков для целей, не связанных со строительством**

1. Управление и распоряжение земельными участками в целях предоставления, передачи в собственность или аренду земельных участков для целей, не связанных со строительством, осуществляются уполномоченным органом администрации поселения по согласованию с органом уполномоченным в области архитектуры и градостроительства.

2. Граждане и юридические лица, заинтересованные в предоставлении или передаче земельных участков в собственность или аренду для целей, не связанных со строительством, обращаются в уполномоченный органа администрации поселения с соответствующим заявлением.

3. В заявлении указываются:

- 1) цель использования земельного участка;
- 2) предполагаемые размеры и местоположение земельного участка;
- 3) испрашиваемое право на земельный участок.

4. Орган уполномоченный в области архитектуры и градостроительства на основании указанного заявления либо обращения исполнительного органа государственной власти,

предусмотренного статьей 29 Земельного кодекса РФ, с учетом зонирования территорий в месячный срок со дня поступления указанных заявления или обращения утверждает и выдает заявителю схему расположения земельного участка на кадастровом плане или кадастровой карте соответствующей территории. Заявитель обеспечивает за свой счет выполнение в отношении земельного участка кадастровых работ и обращается с заявлением об осуществлении государственного кадастрового учета этого земельного участка в порядке, установленном Федеральным законом от 24.07.2007 №221-ФЗ «О государственном кадастре недвижимости».

5. Уполномоченный орган администрации поселения в двухнедельный срок со дня представления заявителем кадастрового паспорта испрашиваемого земельного участка на основании распоряжения администрации поселения о предоставлении этого земельного участка в собственность за плату или бесплатно либо о передаче земельного участка в аренду принимает решение и направляет заявителю копию такого решения с приложением кадастрового паспорта этого земельного участка.

6. Договор купли-продажи или аренды земельного участка заключается в недельный срок со дня принятия указанного решения о предоставлении участка в собственность или передаче в аренду.

## **Статья 26. Изъятие земельных участков для муниципальных нужд**

1. Изъятие, в том числе путем выкупа, земельных участков для муниципальных нужд осуществляется в исключительных случаях, связанных с:

- 1) размещением объектов электро-, газо-, тепло- и водоснабжения муниципального значения;
- 2) размещением автомобильных дорог местного значения;
- 3) иными обстоятельствами в установленных федеральными законами, законами Камчатского края случаях.

2. Принудительное отчуждение земельного участка для муниципальных нужд может быть проведено только при условии предварительного и равноценного возмещения стоимости земельного участка на основании решения суда.

3. Порядок выкупа земельного участка для муниципальных нужд у его собственника; порядок определения выкупной цены земельного участка, выкупаемого для муниципальных нужд; порядок прекращения прав владения и пользования земельным участком при его изъятии для муниципальных нужд, права собственника земельного участка, подлежащего выкупу для муниципальных нужд, устанавливаются гражданским законодательством.

## **Статья 27. Резервирование земель для муниципальных нужд**

1. Права собственников земельных участков, землепользователей, землевладельцев, арендаторов земельных участков на использование земельных участков могут быть ограничены в связи с резервированием земель для муниципальных нужд.

2. Резервирование земель для муниципальных нужд осуществляется в случаях, предусмотренных статьей 24 настоящих Правил, а земель, находящихся в муниципальной собственности и не предоставленных гражданам и юридическим лицам, также в случаях, связанных с размещением объектов инженерной, транспортной и социальной инфраструктур, объектов обороны и безопасности, созданием особо охраняемых природных территорий, строительством водохранилищ и иных искусственных водных объектов.

3. Резервирование земель допускается в зонах планируемого размещения объектов капитального строительства для муниципальных нужд, а также в пределах иных необходимых в соответствии с федеральными законами для обеспечения муниципальных нужд территорий.

4. Земли для муниципальных нужд могут резервироваться на срок не более чем семь лет. Допускается резервирование земель, находящихся в муниципальной собственности и не предоставленных гражданам и юридическим лицам, для строительства автомобильных дорог, железных дорог и других линейных объектов на срок до двадцати лет.

5. Порядок резервирования земель для муниципальных нужд определяется Правительством Российской Федерации.

## **Статья 28. Установление публичных сервитутов**

Публичный сервитут устанавливается законом или иным нормативным правовым актом Российской Федерации, нормативным правовым актом Камчатского края, муниципальным правовым актом органа местного самоуправления в случаях, если это необходимо для обеспечения интересов государства, местного самоуправления или местного населения, без изъятия земельных участков. Установление публичного сервитута осуществляется с учетом результатов общественных слушаний в случаях и в порядке определенном Земельным кодексом Российской Федерации.

## **ГЛАВА 6. ПОРЯДОК (ПРОЦЕДУРЫ) ЗАСТРОЙКИ ТЕРРИТОРИИ МУНИЦИПАЛЬНОГО ОБРАЗОВАНИЯ**

### **Статья 29. Основные принципы организации застройки на территории муниципального образования**

1. Застройка сельского поселения должна осуществляться в соответствии со схемами территориального планирования Российской Федерации, схемой территориального планирования Камчатского края, схемой территориального планирования Елизовского района, генеральным планом муниципального образования, настоящими Правилами, утвержденными проектами планировки территории, проектами межевания территорий и градостроительными планами земельных участков, а также действующими на территории поселения муниципальными правовыми актами органов местного самоуправления сельского поселения в области градостроительной деятельности.

2. При проектировании и осуществлении строительства необходимо соблюдать красные линии и иные линии градостроительного регулирования, предусмотренные утвержденной в установленном порядке градостроительной документацией.

3. Правом осуществления строительства, реконструкции и капитального ремонта объектов капитального строительства на территории поселения обладают физические и юридические лица, владеющие земельными участками, объектами капитального строительства на правах собственности, аренды, постоянного (бессрочного) пользования, пожизненного наследуемого владения.

4. Строительство объектов капитального строительства на территории сельского поселения осуществляется на основании разрешения на строительство, проектной документации, разработанной в соответствии с действующими нормативными правовыми актами, стандартами, нормами и правилами.

5. Граждане и юридические лица, владеющие земельными участками на праве собственности, безвозмездного срочного пользования, постоянного (бессрочного) пользования, пожизненного наследуемого владения, аренды, вправе осуществлять снос или реконструкцию находящихся на данных земельных участках зданий, строений, сооружений в соответствии с земельным, жилищным законодательством, законодательством о градостроительной деятельности, законодательством об охране окружающей среды и объектов культурного наследия.

6. До начала строительства объектов капитального строительства должно осуществляться устройство дорог, вертикальная планировка территорий, прокладка новых и реконструкция существующих подземных коммуникаций. Право на осуществление строительства возникает после получения разрешения на строительство.

7. Тип застройки, этажность, плотность, архитектурно-композиционные особенности и другие ее характеристики должны соответствовать требованиям градостроительного регламента и требованиям градостроительного плана земельного участка.

8. Все объекты капитального строительства должны вводиться в эксплуатацию с обеспечением полного уровня инженерного оборудования и благоустройства, исключающего необходимость возобновления земляных (строительных) работ на участках с объектами капитального строительства, введенными в эксплуатацию.

9. Объем и качество законченного строительством объекта капитального строительства, оснащение инженерным оборудованием, внешнее благоустройство земельного участка должны соответствовать проектной документации.

### **Статья 30. Инженерная подготовка территории**

1. Инженерная подготовка территории муниципального образования осуществляется с целью улучшения её физических характеристик и создания условий для эффективного гражданского и промышленного строительства. Основной задачей инженерной подготовки является защита территории поселения от воздействия неблагоприятных физико-геологических процессов, затопления и подтопления во время половодий и паводков, повышения уровня грунтовых вод, просадки и подвижки грунтов.

2. Мероприятия по инженерной подготовке территории могут предусматриваться во всех видах градостроительной и проектной документации.

### **Статья 31. Выдача разрешения на строительство и разрешения на ввод объекта в эксплуатацию**

1. В целях строительства, реконструкции, капитального ремонта объекта капитального строительства застройщик направляет в орган администрации поселения, уполномоченный в области архитектуры и градостроительства заявление на имя Главы поселения о выдаче разрешения на строительство.

2. Выдача разрешения на ввод объекта в эксплуатацию осуществляется на основании заявления застройщика, направляемого в орган администрации поселения, уполномоченный в области архитектуры и градостроительства на имя Главы поселения.

3. Разрешение на ввод объекта в эксплуатацию является основанием для постановки на государственный учет построенного объекта капитального строительства, внесения изменений в документы государственного учета реконструированного объекта капитального строительства, а также государственной регистрации прав на недвижимое имущество.

4. Разрешение на строительство и разрешение на ввод объекта в эксплуатацию выдается в соответствии с Градостроительным кодексом Российской Федерации.

### **Статья 32. Строительный контроль и государственный строительный надзор**

1. В процессе строительства, реконструкции, капитального ремонта объектов капитального строительства, в целях проверки соответствия выполняемых работ проектной документации, требованиям технических регламентов, результатам инженерных изысканий, требованиям градостроительного плана земельного участка проводится строительный контроль.

Порядок организации и проведения строительного контроля осуществляется в соответствии с Градостроительным кодексом Российской Федерации.

2. Государственный строительный надзор осуществляется при строительстве, реконструкции и капитальном ремонте объектов капитального строительства в случаях и в порядке, предусмотренном Постановлением Правительства Российской Федерации от 01.02.2006 № 54 «О государственном строительном надзоре в Российской Федерации».

### **Статья 33. Условия установки и эксплуатации объектов, не являющихся объектами капитального строительства**

1. Настоящие условия установки и эксплуатации распространяются на следующие объекты, не являющиеся объектами капитального строительства:

- 1) автостоянки (открытые и с навесами);
- 2) контейнерные автозаправочные станции;
- 3) гаражи-стоянки типа «ракушка», «мыльница», «улитка» и другие металлические тенты для хранения автомобилей;
- 4) объекты торговли и услуг (киоски, палатки, павильоны, ларьки и др.);
- 5) остановочные павильоны, телефонные кабины;
- 6) другие объекты, не являющиеся объектами капитального строительства, за исключением рекламных конструкций и временных объектов на строительных площадках.

2. Условиями для размещения объектов, не являющихся объектами капитального строительства, на территории муниципального образования являются:

- 1) наличие свободной территории;
- 2) согласование с администрацией поселения;
- 3) согласование с владельцами смежных участков, в случае, если объект, не являющийся объектом капитального строительства, непосредственно затрагивает их интересы;
- 4) согласование с организациями, осуществляющими эксплуатацию сетей инженерно-технического обеспечения на размещение (установку) на данном земельном участке объекта, не являющегося объектом капитального строительства.

3. Размещение объектов, не являющихся объектами капитального строительства, не допускается в зонах охраны объектов культурного наследия, территориях, занимаемыми зелеными насаждениями и в водоохраных зонах, на территориях, занятых подземными коммуникациями и в их охранных зонах, а также на тротуарах, проездах и других участках (территориях общего пользования, находящихся за границами красных линий), где затрудняется движение пешеходов и транспорта, усложняется проведение механизированной уборки.

4. Не разрешается размещение объектов, не являющихся объектами капитального строительства, на газонах, цветниках, детских площадках, в арках зданий, в случаях, если объект загрождает витрины торговых предприятий либо препятствуют обзору дорожной обстановки водителями. Не разрешается размещение объектов, не являющихся объектами капитального строительства, ближе 15 метров от окон зданий и проезжей части дорог, за исключением остановочных павильонов, а также киосков и палаток, составляющих единый комплекс с остановочными павильонами.

5. К объектам, не являющимся объектами капитального строительства, используемым для торговли и услуг, должен быть предусмотрен удобный подъезд автотранспорта для выгрузки или погрузки товаров, не создающий помех для прохода пешеходов и не пересекающий дворовые территории жилых и общественных зданий (школ, детских дошкольных учреждений, учреждений здравоохранения).

6. Высота объектов, не являющихся объектами капитального строительства, исходя из интересов граждан и условий их проживания, градостроительной ситуации и месторасположения не должна превышать 4,5 метров, а их площадь – 30 квадратных метров.

7. В случае необходимости установки отдельных объектов, не являющихся объектами капитального строительства, предназначенных для мелкорозничной торговли, на одной площадке рекомендуется вместо набора однотипных киосков применение быстровозводимых модульных комплексов (мини-рынков, торговых рядов), выполненных из легких конструкций по индивидуальным проектам. В случаях организации торговых комплексов из объектов, не являющихся объектами капитального строительства, обязательно устройство общественных туалетов.

8. Территория, занимаемая объектами, не являющимися объектами капитального строительства, а также прилегающая территория должны быть благоустроены в соответствии с правилами благоустройства территории.

9. Габаритные размеры временного гаража-стоянки не должны превышать 5 x 8 м.

10. Киоски, павильоны, торговые ряды и другие объекты, не являющиеся объектами капитального строительства, предназначенные для торговли и услуг, должны иметь вывеску, определяющую профиль предприятия, информационную табличку с указанием зарегистрированного названия, формы собственности и режима работы предприятия.

#### **Статья 34. Оформление разрешения на установку и установка объектов, не являющихся объектами капитального строительства**

1. Разрешение на установку объекта, не являющегося объектом капитального строительства, оформляется на конкретное физическое или юридическое лицо.

2. Для получения разрешения на установку объектов, не являющихся объектами капитального строительства, на территории муниципального образования:

1) юридические лица направляют в орган администрации поселения, уполномоченный в области архитектуры и градостроительства заявление на имя Главы поселения на бланке предприятия, организации или учреждения за подписью руководителя и заверенное печатью. В заявлении указываются:

а) наименование юридического лица, почтовый адрес, контактный телефон (факс), расчетный счет, должность, фамилия, имя, отчество руководителя;

б) предполагаемое целевое использование объекта, не являющегося объектом капитального строительства;

в) тип, описание и технические характеристики объектов, не являющихся объектами капитального строительства;

г) краткое технико-экономическое обоснование;

д) копии правоустанавливающих документов на земельный участок, в случае если определена форма собственности;

2) физические лица направляют в орган администрации поселения, уполномоченный в области архитектуры и градостроительства заявление на имя Главы поселения, в котором указываются:

а) фамилия, имя, отчество физического лица, его почтовый адрес, контактный телефон;

б) паспортные данные;

в) предполагаемые целевое использование объекта, не являющегося объектом капитального строительства;

г) тип, описание и технические характеристики объекта, не являющегося объектом капитального строительства;

д) краткое технико-экономическое обоснование;

е) копии правоустанавливающих документов на земельный участок, в случае если определена форма собственности.

3. Не допускается требовать иные документы для получения разрешения на установку объекта, не являющегося объектом капитального строительства, за исключением указанных в части 2 настоящей статьи документов.



4. Орган администрации поселения, уполномоченный в области архитектуры и градостроительства в течение десяти дней со дня получения заявления о выдаче разрешения на установку объекта, не являющегося объектом капитального строительства:

1) проводит проверку наличия документов, прилагаемых к заявлению;

2) проводит проверку соответствия целевого использования объекта, не являющегося объектом капитального строительства, а также возможности его размещения на испрашиваемой территории настоящим Правилам, красным линиям, требованиям муниципальных правовых актов;

3) выдает разрешение на установку объекта, не являющегося объектом капитального строительства или отказывает в выдаче такого разрешения с указанием причин отказа.

5. Отказ в выдаче разрешения на установку объекта, не являющегося объектом капитального строительства может быть оспорен заявителем в судебном порядке.

6. Форма разрешения на установку объекта, не являющегося объектом капитального строительства устанавливается администрацией поселения.

### **Статья 35. Эксплуатация объектов, не являющихся объектами капитального строительства**

1. Прием установленного объекта, не являющегося объектом капитального строительства, в эксплуатацию осуществляет орган администрации поселения, уполномоченный в области архитектуры и градостроительства.

2. Собственники (арендаторы) обязаны содержать в надлежащем порядке объекты, не являющиеся объектами капитального строительства, в соответствии с правилами благоустройства территории.

3. К гаражу должен быть выполнен проезд с покрытием, которое предохраняло бы окружающую территорию от распространения грязи в ненастную погоду.

4. Владельцу гаража-стоянки запрещено производить мойку транспортного средства и ремонтные работы, связанные с применением горюче-смазочных материалов, около гаража.

5. Запрещается хранить в гаражах-стоянках горюче-смазочные материалы.

6. Запрещены установка рекламы, реконструкция, окраска объектов, не являющихся объектами капитального строительства, нарушающие архитектурно-художественный облик и колористическое единство населенных пунктов.

7. Эксплуатация объектов, не являющихся объектами капитального строительства, нарушающая положения настоящих Правил, запрещается.

### **Статья 36. Самовольно построенные, размещенные объекты капитального строительства и объекты, не являющиеся объектами капитального строительства**

1. Самовольным строительством объекта капитального строительства и самовольной установкой объекта, не являющегося объектом капитального строительства, является его строительство или установка на земельном участке, не отведенном для этих целей в установленном действующим законодательстве порядке, либо установленное (построенное) без получения на это необходимых разрешений или с нарушением федеральных, краевых и муниципальных правовых актов.

2. Выявление самовольных построек и самовольно установленных объектов, не являющихся объектами капитального строительства, и лиц их возводивших, возлагается на специалиста администрации поселения, осуществляющего контроль за использованием и охраной земель.

Основания и порядок освобождения самовольно занятых земельных участков и снос (вывоз) самовольно построенных зданий, строений и сооружений, объектов незавершенного

строительства, а также самовольно установленных объектов, не являющихся объектами капитального строительства определяется действующим законодательством.

### **Статья 37. Состав и назначение территорий общего пользования**

1. В состав территорий общего пользования входят территории, занятые парками, набережными, скверами, бульварами, площадями, улицами, проездами и иные территории, которыми беспрепятственно пользуется неограниченный круг лиц.

2. Земельные участки в границах территорий, занятых парками, скверами могут быть предоставлены физическим или юридическим лицам для размещения вспомогательных строений и инфраструктуры для отдыха: фонтанов; игровых площадок, площадок для национальных игр; спортплощадок; проката игрового и спортивного инвентаря; комплексов аттракционов, игровых залов, бильярдных; помещений для игровых автоматов и компьютерных игр, интернет-кафе; танцплощадок, дискотек; летних театров и эстрад; предприятий общественного питания (кафе, летние кафе, рестораны); киосков, лоточной торговли, временных павильонов розничной торговли, обслуживания и общественного питания; озеленения; малых архитектурных форм; пунктов оказания первой медицинской помощи; оранжерей; хозяйственных корпусов; опорных пунктов милиции; общественных туалетов; резервуаров для хранения воды; объектов пожарной охраны; стоянок автомобилей; площадок для выгула собак; мемориальных комплексов; дендропарков; и других подобных объектов.

3. Земельные участки в границах территорий, занятых набережными могут быть предоставлены физическим или юридическим лицам для размещения спортплощадок; проката игрового и спортивного инвентаря; игровых площадок, площадок для национальных игр; парковок автомобилей; предприятий общественного питания (кафе, летние кафе, рестораны); вспомогательных сооружений набережных: причалов, иные сооружений; пунктов оказания первой медицинской помощи; оранжерей; опорных пунктов милиции; вспомогательных строений и инфраструктуры для отдыха: бассейнов, фонтанов, малых архитектурных форм; и других подобных объектов.

4. Земельные участки в границах территорий, занятых бульварами, могут быть предоставлены физическим или юридическим лицам для размещения вспомогательных строений и инфраструктуры для отдыха: фонтанов; проката игрового и спортивного инвентаря; киосков, лоточной торговли, временных павильонов розничной торговли, обслуживания и общественного питания; озеленения; малых архитектурных форм; опорных пунктов милиции; общественных туалетов; площадок для выгула собак; мемориальных комплексов; и других подобных объектов.

5. Земельные участки в границах территорий, занятых площадями, улицами, проездами могут быть предоставлены физическим или юридическим лицам для размещения вспомогательных строений и инфраструктуры для отдыха: фонтанов; проката игрового и спортивного инвентаря; лоточной торговли, временных павильонов розничной торговли, обслуживания и общественного питания; озеленения; временных площадок, используемых для проведения культурно-массовых мероприятий; малых архитектурных форм; опорных пунктов милиции; общественных туалетов; стоянок автомобилей; мемориальных комплексов; и других подобных объектов.

6. Земельные участки в границах территорий общего пользования предоставляются для целей размещения объектов, указанных в пунктах 2, 3, 4, 5 настоящей статьи, физическим или юридическим лицам в краткосрочную (до пяти лет) аренду в порядке, установленном правовым актом Главы поселения.

7. Требования к установке и эксплуатации объектов, указанных в пунктах 2, 3, 4, 5 настоящей статьи, соответствуют требованиям, предъявляемым к установке и эксплуатации объектов, не являющихся объектами капитального строительства, указанных в статьях 26-28 настоящих Правил.

## **ГЛАВА 7. ГРАДОСТРОИТЕЛЬНЫЕ ОГРАНИЧЕНИЯ (ЗОНЫ С ОСОБЫМИ УСЛОВИЯМИ ИСПОЛЬЗОВАНИЯ ТЕРРИТОРИЙ)**

### **Статья 38. Осуществление землепользования и застройки в зонах с особыми условиями использования территории муниципального образования**

Землепользование и застройка в зонах с особыми условиями использования территории муниципального образования осуществляются:

1) с соблюдением запретов и ограничений, установленных федеральным и региональным законодательством, нормами и правилами для зон с особыми условиями использования территорий;

2) с соблюдением требований градостроительных регламентов, утверждаемых в отношении видов деятельности, не являющихся запрещенными или ограниченными, применительно к конкретным зонам с особыми условиями использования территорий;

3) с учетом историко-культурных, этнических, социальных, природно-климатических, экономических и иных региональных и местных традиций, условий и приоритетов развития территорий в границах зон с особыми условиями использования территорий.

### **Статья 39. Охранные зоны**

1. В целях обеспечения нормальных условий эксплуатации объектов инженерной, транспортной и иной инфраструктуры, исключения возможности их повреждения устанавливаются охранные зоны таких объектов.

2. Землепользование и застройка в охранных зонах указанных объектов регламентируется действующим законодательством Российской Федерации, санитарными нормами и правилами.

### **Статья 40. Санитарно-защитные зоны**

1. В целях ограждения жилой зоны от неблагоприятного влияния промышленных (и/или сельскохозяйственных) предприятий, а также некоторых видов складов, коммунальных и транспортных сооружений устанавливаются санитарно-защитные зоны таких объектов.

2. Размеры и границы санитарно-защитных зон определяются в проектах санитарно-защитных зон в соответствии с действующим законодательством, санитарными нормами и правилами в области использования промышленных (и/или сельскохозяйственных) предприятий, складов, коммунальных и транспортных сооружений, которые согласовываются с федеральным органом по надзору в сфере защиты прав потребителей и благополучия человека.

3. Размеры и границы санитарно-защитных зон, отраженные в настоящих правилах, носят условный рекомендательный характер. Юридические последствия в отношении таких зон наступают только после их установления в порядке, определенном законодательством.

4. В санитарно-защитных зонах не допускается размещать: жилую застройку, включая отдельные жилые дома, ландшафтно-рекреационные зоны, зоны отдыха, территории курортов, санаториев и домов отдыха, территории садоводческих товариществ и коттеджной застройки, коллективных или индивидуальных дачных и садово-огородных участков, а также другие территории с нормируемыми показателями качества среды обитания; спортивные сооружения, детские площадки, образовательные и детские учреждения, лечебно-профилактические и оздоровительные учреждения общего пользования.

5. В санитарно-защитной зоне и на территории объектов других отраслей промышленности не допускается размещать объекты по производству лекарственных веществ, лекарственных средств и (или) лекарственных форм, склады сырья и полупродуктов для фармацевтических предприятий; объекты пищевых отраслей промышленности, оптовые склады продовольственного сырья и пищевых продуктов, комплексы водопроводных

сооружений для подготовки и хранения питьевой воды, которые могут повлиять на качество продукции.

6. В границах санитарно-защитной зоны промышленного объекта или производства допускается размещать: нежилые помещения для дежурного аварийного персонала, помещения для пребывания работающих по вахтовому методу (не более двух недель), здания управления, конструкторские бюро, здания административного назначения, научно-исследовательские лаборатории, поликлиники, спортивно-оздоровительные сооружения закрытого типа, бани, прачечные, объекты торговли и общественного питания, мотели, гостиницы, гаражи, площадки и сооружения для хранения общественного и индивидуального транспорта, пожарные депо, местные и транзитные коммуникации, ЛЭП, электроподстанции, нефте- и газопроводы, артезианские скважины для технического водоснабжения, водоохлаждающие сооружения для подготовки технической воды, канализационные насосные станции, сооружения оборотного водоснабжения, автозаправочные станции, станции технического обслуживания автомобилей.

7. В санитарно-защитной зоне объектов пищевых отраслей промышленности, оптовых складов продовольственного сырья и пищевой продукции, производства лекарственных веществ, лекарственных средств и (или) лекарственных форм, складов сырья и полупродуктов для фармацевтических предприятий допускается размещение новых профильных, однотипных объектов, при исключении взаимного негативного воздействия на продукцию, среду обитания и здоровье человека.

#### **Статья 41. Зоны охраны объектов культурного наследия (памятников истории и культуры) народов Российской Федерации**

1. В целях обеспечения сохранности объекта культурного наследия в его исторической среде на сопряженной с ним территории устанавливаются зоны охраны объекта культурного наследия. Необходимый состав зон охраны объекта культурного наследия определяется проектом зон охраны объекта культурного наследия, порядок разработки проектов зон охраны объекта культурного наследия, требования к режиму использования земель и градостроительным регламентам в границах данных зон устанавливаются Правительством Российской Федерации.

2. До установления Правительством Российской Федерации порядка разработки проекта зон охраны объекта культурного наследия, требования к режиму использования земель, градостроительная и иная деятельность в указанных зонах регулируется федеральным и региональным земельным законодательством, законодательством о градостроительной деятельности, законодательством в сфере охраны объектов культурного наследия и иным законодательством.

3. Проекты проведения землеустроительных, земляных, строительных, мелиоративных, хозяйственных и иных работ в зонах охраны объекта культурного наследия разрабатываются исполнительным органом государственной власти Камчатского края, уполномоченным в сфере градостроительной деятельности и подлежат согласованию с исполнительным органом государственной власти Камчатского края, уполномоченным в сфере охраны объектов культурного наследия.

4. Проектирование и проведение землеустроительных, земляных, строительных, мелиоративных, хозяйственных и иных работ в зонах охраны объектов культурного наследия запрещаются, за исключением работ по сохранению данного объекта культурного наследия и (или) его территории, а также хозяйственной деятельности, не нарушающей целостности объекта культурного наследия и не создающей угрозы его повреждения, разрушения или уничтожения.

5. Субъекты градостроительных отношений, ведущие строительные или земляные работы, обязаны, в случаях обнаружения объектов, имеющих историческую, художественную или иную культурную ценность, приостановить ведущиеся работы и сообщить об обнаруженных объектах в государственный орган исполнительной власти края, уполномоченный в области

охраны объектов культурного наследия. При производстве работ в охранных зонах объектов культурного наследия (при необходимости) застройщик обязан произвести историко-культурную экспертизу.

6. Государственный орган исполнительной власти Камчатского края, уполномоченный в сфере охраны объектов культурного наследия, имеет право приостанавливать строительные, мелиоративные, дорожные и другие виды работ в случаях возникновения в процессе проведения этих работ опасности для памятников либо нарушения правил их охраны. Указанные работы могут быть возобновлены с разрешения уполномоченного органа после устранения возникшей опасности для памятников или допущенного нарушения правил их охраны.

#### **Статья 42. Охранные зоны особо охраняемых природных территорий**

1. В целях защиты особо охраняемых природных территорий от неблагоприятных антропогенных воздействий на прилегающих к ним участках земли и водного пространства могут создаваться охранные зоны или округа с регулируемым режимом хозяйственной деятельности.

2. Режимы особой охраны устанавливаются применительно к конкретной категории особо охраняемых природных территорий в соответствии с законодательством об особо охраняемых природных территориях.

#### **Статья 43. Водоохранные зоны**

1. В целях улучшения гидрологического, гидрохимического, гидробиологического, санитарного и экологического состояния водных объектов и благоустройства их прибрежных территорий устанавливаются водоохранные зоны и прибрежные защитные полосы.

2. В пределах водоохранных зон устанавливаются прибрежные защитные полосы, на территориях которых вводятся дополнительные ограничения природопользования.

### **ГЛАВА 8. ПУБЛИЧНЫЕ СЛУШАНИЯ ПО ВОПРОСАМ ЗЕМЛЕПОЛЬЗОВАНИЯ И ЗАСТРОЙКИ**

#### **Статья 44. Общие положения организации и проведения публичных слушаний по вопросам землепользования и застройки**

1. Нормативно-правовую основу организации и проведения публичных слушаний составляют Конституция Российской Федерации, Градостроительный кодекс Российской Федерации, Федеральный закон от 06.10.2003 № 131-ФЗ «Об общих принципах организации местного самоуправления в Российской Федерации», иные федеральные законы, законы Камчатского края, Устав поселения.

2. Настоящими Правилами устанавливается порядок организации и проведения в муниципальном образовании публичных слушаний по:

- 1) проекту внесения изменений в настоящие Правила;
- 2) проектам планировки территории и проектам межевания территории, подготовленным в составе документации по планировке территории на основании решения Главы поселения;
- 3) предоставлению разрешения на условно разрешенный вид использования земельного участка или объекта капитального строительства;
- 4) предоставлению разрешения на отклонение от предельных параметров разрешенного строительства, реконструкции объектов капитального строительства;

3. Публичные слушания по вопросам землепользования и застройки (далее – публичные слушания) назначаются Главой поселения и проводятся Комиссией.

4. Продолжительность публичных слушаний определяется постановлением Главы поселения о назначении публичных слушаний.

5. Публичные слушания проводятся в целях обсуждения муниципальных правовых актов в области землепользования и застройки, привлечения населения муниципального образования к участию в принятии градостроительных решений, предупреждения нарушений прав и законных интересов граждан, соблюдения прав и законных интересов правообладателей земельных участков и объектов капитального строительства, учета предложений и замечаний жителей поселения в процессе разработки и принятия градостроительных решений.

6. В публичных слушаниях принимают участие жители муниципального образования.

7. Документами публичных слушаний являются протокол публичных слушаний и заключение о результатах публичных слушаний.

8. Финансирование проведения публичных слушаний осуществляется за счет средств местного бюджета, за исключением случая проведения публичных слушаний по вопросу предоставления разрешения на отклонение от предельных параметров разрешенного строительства, реконструкции объектов капитального строительства. В указанных случаях расходы, связанные с организацией и проведением публичных слушаний, несут заинтересованные физические и юридические лица.

#### **Статья 45. Сроки проведения публичных слушаний**

Срок проведения публичных слушаний с момента публикации сообщения о времени и месте их проведения до дня официального опубликования заключения о результатах публичных слушаний, не может быть:

1) менее двух и более четырех месяцев – по проекту правил землепользования и застройки и проекту внесения изменений в них;

2) менее одного месяца и более трех месяцев – по проектам планировки территории и проектам межевания территории, подготовленные в составе документации по планировке территории на основании решения Главы поселения;

3) более одного месяца – по вопросу предоставления разрешения на условно разрешенный вид использования земельного участка или объекта капитального строительства;

4) более одного месяца – по вопросу предоставления разрешения на отклонение от предельных параметров разрешенного строительства, реконструкции объектов капитального строительства.

#### **Статья 46. Полномочия Комиссии в области организации и проведения публичных слушаний**

Со дня принятия решения о проведении публичных слушаний Комиссия:

1) определяет перечень конкретных вопросов, выносимых на обсуждение по теме публичных слушаний;

2) обеспечивает заблаговременную публикацию темы и перечня вопросов публичных слушаний в муниципальных средствах массовой информации и размещает на официальном сайте муниципального образования (при наличии официального сайта муниципального образования) в сети «Интернет», на информационных стендах, установленных в общедоступных местах;

3) организует выставки, экспозиции демонстрационных материалов проектов документов, выносимых на публичные слушания, выступления представителей органов местного самоуправления, разработчиков проектов документов или изменений к ним на собраниях жителей, в печатных средствах массовой информации, по радио и телевидению;

4) определяет перечень должностных лиц, специалистов, организаций и других представителей общественности, приглашаемых к участию в публичных слушаниях в качестве

экспертов, и направляет им официальные обращения с просьбой дать свои рекомендации и предложения по вопросам, выносимым на обсуждение;

5) содействует участникам публичных слушаний в получении информации, необходимой им для подготовки рекомендаций по вопросам публичных слушаний и в представлении информации на публичные слушания;

6) организует подготовку проекта заключения публичных слушаний, состоящего из рекомендаций и предложений по каждому из вопросов, выносимых на публичные слушания;

7) назначает ведущего и секретаря публичных слушаний для ведения публичных слушаний и составления протокола публичных слушаний;

8) оповещает население муниципального образования и средства массовой информации об инициаторах, дате, месте проведения, теме и вопросах, выносимых на публичные слушания, не позднее 7 дней до даты проведения, обеспечивает гражданам возможность предварительного ознакомления с материалами. В случаях, когда решаются вопросы о границах зон изъятия путем выкупа, резервирования земель, объектов капитального строительства для обеспечения реализации государственных и муниципальных нужд, правообладатели земельных участков и объектов капитального строительства, расположенных в границах указанных зон, информируются персонально о предстоящем публичном слушании;

9) определяет место и время проведения публичных слушаний с учетом количества экспертов и возможности свободного доступа для жителей поселения, представителей органов местного самоуправления сельского поселения и других заинтересованных лиц;

10) организует регистрацию участников публичных слушаний и обеспечивает их проектом заключения публичных слушаний;

11) осуществляет иные полномочия.

#### **Статья 47. Проведение публичных слушаний по вопросу внесения изменений в настоящие Правила**

1. Публичные слушания по вопросу внесения изменений в настоящие Правила проводятся Комиссией по решению Главы поселения.

2. Организация и проведение публичных слушаний осуществляются в соответствии с положениями настоящей главы.

3. После завершения публичных слушаний по проекту о внесении изменений в настоящие Правила Комиссия с учетом результатов таких публичных слушаний обеспечивает внесение изменений в настоящие Правила и представляет указанный проект Главе поселения. Глава поселения принимает решение о направлении проекта о внесении изменений в настоящие Правила в Собрание депутатов поселения.

Обязательными приложениями к проекту о внесении изменений в настоящие Правила являются протоколы публичных слушаний и заключение о результатах публичных слушаний.

#### **Статья 48. Организация и проведение публичных слушаний по проектам планировки территории и проектам межевания территории, подготовленным в составе документации по планировке территории**

1. Публичные слушания по вопросу рассмотрения проектов планировки территории и проектов межевания территории проводятся органом администрации поселения, уполномоченным в области архитектуры и градостроительства по решению Главы поселения.

2. Организация и проведение публичных слушаний осуществляются в соответствии с положениями настоящей главы.

3. Не позднее чем через пятнадцать дней со дня проведения публичных слушаний администрация поселения направляет Главе поселения подготовленную документацию по планировке территории, протокол публичных слушаний по проекту планировки территории и

проекту межевания территории и подготовленное им заключение о результатах публичных слушаний.

4. Глава поселения с учетом протокола публичных слушаний и заключения о результатах публичных слушаний принимает решение об утверждении документации по планировке территории или об отклонении такой документации и о направлении на доработку.

#### **Статья 49. Проведение публичных слушаний по вопросу предоставления разрешения на условно разрешенный вид использования земельного участка или объекта капитального строительства**

1. Физическое или юридическое лицо, заинтересованное в предоставлении разрешения на условно разрешенный вид использования земельного участка или объекта капитального строительства, направляет заявление о предоставлении разрешения на условно разрешенный вид использования в Комиссию.

2. Публичные слушания проводятся Комиссией с участием граждан, проживающих в пределах территориальной зоны, в границах которой расположен земельный участок или объект капитального строительства, в отношении которого испрашивается разрешение.

3. Комиссия направляет письменные сообщения о проведении публичных слушаний по вопросу предоставления соответствующего разрешения правообладателям земельных участков, имеющих общие границы с земельным участком, применительно к которому испрашивается разрешение, правообладателям объектов капитального строительства, расположенных на земельных участках, имеющих общие границы с земельным участком, применительно к которому испрашивается разрешение, и правообладателям помещений, являющихся частью объекта капитального строительства, применительно к которому испрашивается разрешение. В случае, если условно разрешенный вид использования земельного участка или объекта капитального строительства может оказать негативное воздействие на окружающую среду, публичные слушания проводятся с участием правообладателей земельных участков и объектов капитального строительства, подверженных риску такого негативного воздействия. Указанные сообщения отправляются не позднее десяти дней со дня поступления заявления заинтересованного лица о предоставлении соответствующего разрешения. В сообщении содержится информация о виде испрашиваемого разрешения, объекта, в отношении которого оно испрашивается, времени и месте проведения публичных слушаний.

4. Порядок организации и проведения публичных слушаний, участие в них определяются в соответствии с настоящей главой.

5. На основании заключения о результатах публичных слушаний по вопросу предоставления разрешения комиссия по землепользованию и застройке осуществляет подготовку рекомендаций о предоставлении такого разрешения или об отказе в предоставлении разрешения с указанием причин принятого решения и направляет их Главе поселения.

6. На основании рекомендаций Комиссии Глава поселения в течение трех дней со дня поступления указанных рекомендаций в отношении предоставления разрешения на условно разрешенный вид использования земельного участка или объекта капитального строительства принимает решение о предоставлении разрешения или об отказе в его предоставлении. Указанное решение подлежит официальному опубликованию и размещению на официальном сайте муниципального образования (при наличии официального сайта муниципального образования) в сети «Интернет», на информационных стендах, установленных в общедоступных местах.

7. Физическое или юридическое лицо вправе оспорить в судебном порядке решение о предоставлении разрешения на условно разрешенный вид использования или об отказе в предоставлении такого разрешения.



## **Статья 50. Проведение публичных слушаний по вопросу отклонения от предельных параметров разрешенного строительства, реконструкции объектов капитального строительства**

1. Физическое или юридическое лицо, заинтересованное в предоставлении разрешения на отклонение от предельных параметров разрешенного строительства, реконструкции объектов капитального строительства, направляет заявление о проведении публичных слушаний в Комиссию.

2. Публичные слушания проводятся Комиссией с участием граждан, проживающих в пределах территориальной зоны, в границах которой расположен земельный участок или объект капитального строительства, в отношении которого испрашивается разрешение.

3. Комиссия по землепользованию и застройке направляет письменные сообщения о проведении публичных слушаний по вопросу предоставления соответствующего разрешения правообладателям земельных участков, имеющих общие границы с земельным участком, применительно к которому испрашивается разрешение, правообладателям объектов капитального строительства, расположенных на земельных участках, имеющих общие границы с земельным участком, применительно к которому испрашивается разрешение, и правообладателям помещений, являющихся частью объекта капитального строительства, применительно к которому испрашивается разрешение. Указанные сообщения отправляются не позднее десяти дней со дня поступления заявления заинтересованного лица о предоставлении соответствующего разрешения. В сообщении содержится информация о виде испрашиваемого разрешения, объекта, в отношении которого оно испрашивается, времени и месте проведения публичных слушаний.

4. Порядок организации и проведения публичных слушаний, участие в них определяются в соответствии с настоящей главой.

5. На основании заключения о результатах публичных слушаний по вопросу предоставления разрешения Комиссия осуществляет подготовку рекомендаций о предоставлении такого разрешения или об отказе в предоставлении разрешения с указанием причин принятого решения и направляет их Главе поселения.

6. На основании рекомендаций Комиссии Глава поселения в течение трех дней со дня поступления указанных рекомендаций в отношении предоставления разрешения на отклонение от предельных параметров разрешенного строительства, реконструкции объектов капитального строительства принимает решение о предоставлении разрешения или об отказе в его предоставлении. Указанное решение подлежит официальному опубликованию и размещению на официальном сайте муниципального образования (при наличии официального сайта муниципального образования) в сети «Интернет», на информационных стендах, установленных в общедоступных местах.

## **ГЛАВА 9. ЗАКЛЮЧИТЕЛЬНЫЕ ПОЛОЖЕНИЯ**

### **Статья 51. Действие настоящих Правил по отношению к ранее возникшим правоотношениям**

1. Ранее принятые муниципальные правовые акты по вопросам землепользования и застройки применяются в части, не противоречащей настоящим Правилам.

2. Действие настоящих Правил не распространяется на использование земельных участков, строительство и реконструкцию зданий и сооружений на их территории, разрешения на строительство и реконструкцию которых выданы до вступления настоящих Правил в силу, при условии, что срок действия разрешения на строительство и реконструкцию не истек.

3. Использование земельных участков и расположенных на них объектов капитального строительства допускается в соответствии с видом разрешенного использования, предусмотренным градостроительным регламентом.

4. Все изменения несоответствующих объектов капитального строительства могут производиться только в направлении приведения их в соответствие с настоящими Правилами или путем уменьшения их несоответствия предельным параметрам разрешенного строительства, реконструкции.

Ремонт и содержание объектов капитального строительства, не соответствующих настоящим Правилам, должны осуществляться при условии, что эти действия не увеличивают степень несоответствия этих объектов настоящим Правилам.

5. Реконструкция и расширение существующих объектов капитального строительства, а также строительство новых объектов могут осуществляться только в соответствии с установленными настоящими Правилами градостроительными регламентами.

## **Статья 52. Порядок внесения изменений в настоящие Правила**

1. Изменениями настоящих Правил считаются любые изменения текста Правил, карты градостроительного зонирования либо градостроительных регламентов.

2. Основаниями для рассмотрения вопроса о внесении изменений в настоящие Правила являются:

1) несоответствие настоящих Правил генеральному плану муниципального образования, возникшее в результате внесения в генеральный план изменений;

2) поступление предложений об изменении границ территориальных зон, изменении градостроительных регламентов.

3. С предложениями о внесении изменений в настоящие Правила могут выступать:

1) федеральные органы исполнительной власти в случаях, если настоящие Правила могут воспрепятствовать функционированию, размещению объектов капитального строительства федерального значения;

2) органы исполнительной власти субъектов Российской Федерации в случаях, если настоящие Правила могут воспрепятствовать функционированию, размещению объектов капитального строительства регионального значения;

3) органы местного самоуправления Елизовского района в случаях, если настоящие Правила могут воспрепятствовать функционированию, размещению объектов капитального строительства местного значения;

4) органы местного самоуправления сельского поселения в случаях, если необходимо совершенствовать порядок регулирования землепользования и застройки на территории поселения;

5) физические или юридические лица в инициативном порядке либо в случаях, если в результате применения настоящих Правил, земельные участки и объекты капитального строительства не используются эффективно, причиняется вред их правообладателям, снижается стоимость земельных участков и объектов капитального строительства, не реализуются права и законные интересы граждан и их объединений.

4. Предложение о внесении изменений в настоящие Правила направляется в письменной форме в Комиссию.

В течение пяти дней со дня поступления в Комиссию предложения о внесении изменений в настоящие Правила копия такого предложения направляется в орган администрации поселения, уполномоченный в области архитектуры и градостроительства для подготовки заключения о соответствии предложения утвержденной градостроительной документации муниципального образования, требованиям законодательства в области градостроительной деятельности. Заключение подготавливается в двухнедельный срок со дня получения копии предложения от Комиссии и направляется в Комиссию.

5. Комиссия в течение тридцати дней со дня поступления предложения о внесении изменений в настоящие Правила рассматривает его и подготавливает с учетом заключения органа администрации поселения, уполномоченного в области архитектуры и градостроительства свое заключение, в котором содержатся рекомендации о внесении в соответствии с поступившим предложением изменения в настоящие Правила или об отклонении такого предложения с указанием причин отклонения, и направляет это заключение Главе поселения.

6. Глава поселения с учетом рекомендаций, содержащихся в заключении Комиссии, в течение тридцати дней принимает решение о подготовке проекта о внесении изменения в настоящие Правила или об отклонении предложения о внесении изменения в настоящие Правила с указанием причин отклонения и направляет копию такого решения заявителем.

7. По поручению Главы поселения Комиссия не позднее чем по истечении десяти дней с даты принятия решения о подготовке проекта решения о внесении изменений в настоящие Правила, обеспечивает опубликование сообщения о принятии такого решения в порядке, установленном для официального опубликования муниципальных правовых актов, иной официальной информации, и размещение указанного сообщения на официальном сайте муниципального образования (при наличии официального сайта муниципального образования) в сети «Интернет», на информационных стендах, установленных в общедоступных местах. Сообщение о принятии такого решения также может быть распространено по местному радио и телевидению.

8. Проект решения о внесении изменения в настоящие Правила рассматривается на публичных слушаниях, проводимых в порядке, установленном муниципальным правовым актом органа сельского поселения и настоящими Правилами.

9. В случае если внесение изменений в настоящие Правила связано с размещением или реконструкцией отдельного объекта капитального строительства, публичные слушания по внесению изменений в Правила проводятся в границах территории, планируемой для размещения или реконструкции такого объекта, и в границах устанавливаемой для такого объекта зоны с особыми условиями использования территорий. При этом Комиссия направляет извещения о проведении публичных слушаний по проекту решения о внесении изменений в настоящие Правила правообладателям земельных участков, имеющих общую границу с земельным участком, на котором планируется осуществить размещение или реконструкцию отдельного объекта капитального строительства, правообладателям зданий, строений, сооружений, расположенных на земельных участках, имеющих общую границу с указанным земельным участком, и правообладателям помещений в таком объекте, а также правообладателям объектов капитального строительства, расположенных в границах зон с особыми условиями использования территорий. Указанные извещения направляются в срок не позднее чем через пятнадцать дней со дня принятия Главой поселения решения о проведении публичных слушаний по предложениям о внесении изменений в настоящие Правила.

10. После завершения публичных слушаний по проекту решения о внесении изменений в настоящие Правила Комиссия с учетом результатов таких публичных слушаний обеспечивает внесение изменений в проект решения о внесении изменений в Правила и представляет указанный проект Главе поселения. Обязательными приложениями к проекту решения о внесении изменений в Правила являются протоколы публичных слушаний и заключение о результатах публичных слушаний.

11. Глава поселения в течение десяти дней после представления ему проекта решения о внесении изменений в настоящие Правила с обязательными приложениями принимает решение о направлении указанного проекта в установленном порядке в Собрание депутатов поселения или об отклонении проекта и направлении его на доработку с указанием даты его повторного представления.

12. При внесении изменений в настоящие Правила на рассмотрение Собрания депутатов поселения представляются:

1) проект решения Главы поселения о внесении изменений с обосновывающими материалами;

2) согласование изменений с органом администрации поселения, уполномоченным в области архитектуры и градостроительства;

3) заключение Комиссии;

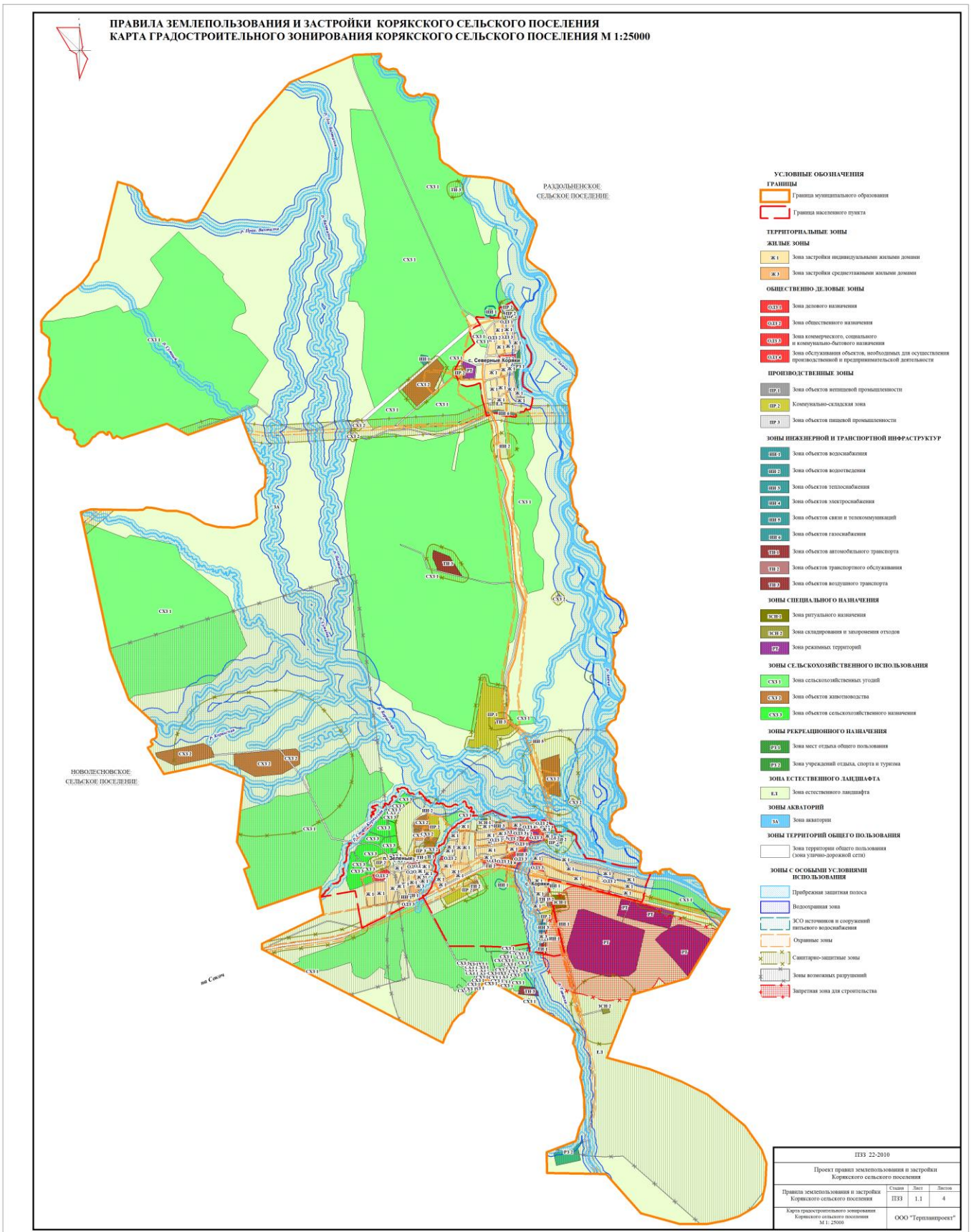
4) протоколы публичных слушаний и заключение о результатах публичных слушаний.

13. После утверждения Собранием поселения изменения в настоящие Правила подлежат опубликованию в порядке, установленном для официального опубликования муниципальных правовых актов, иной официальной информации, и размещаются на официальном сайте муниципального образования (при наличии официального сайта муниципального образования) в сети «Интернет», на информационных стендах, установленных в общедоступных местах.

14. Физические и юридические лица вправе оспорить решение о внесении изменений в настоящие Правила в судебном порядке.

15. Органы государственной власти Российской Федерации, органы государственной власти Камчатского края вправе оспорить решение о внесении изменений в настоящие Правила в судебном порядке в случае несоответствия данных изменений законодательству Российской Федерации, а также схемам территориального планирования Российской Федерации, схеме территориального планирования Камчатского края, утвержденным до внесения изменений в настоящие Правила.

## II. КАРТА ГРАДОСТРОИТЕЛЬНОГО ЗОНИРОВАНИЯ





**РОССИЙСКАЯ ФЕДЕРАЦИЯ  
КАМЧАТСКИЙ КРАЙ  
КОРЯЖСКОЕ СЕЛЬСКОЕ ПОСЕЛЕНИЕ**

**РЕШЕНИЕ**

**«О внесении изменений в Правила землепользования и застройки  
Коряжского сельского поселения»**

*Принято Собранием депутатов Коряжского сельского поселения  
(решение от 11 декабря 2013 года № 174)*

**Статья 1**

Внести в Правила землепользования и застройки Коряжского сельского поселения, утвержденные решением Собрания депутатов Коряжского сельского поселения от 16.12.2011 № 60 следующие изменения:

1. Изменить зону сельскохозяйственных угодий СХЗ 1 в районе производственной зоны СХП «Овощевод», расположенной в северной части с.Коряки на зону объектов воздушного транспорта ТИ 3.

2. В градостроительной зоне делового назначения ОДЗ 1, основные виды разрешенного использования дополнить видом разрешенного использования – многоквартирные жилые со следующими характеристиками:

ВИДЫ РАЗРЕШЕННОГО ИСПОЛЬЗОВАНИЯ ЗЕМЕЛЬНЫХ УЧАСТКОВ И ОКС	ПРЕДЕЛЬНЫЕ РАЗМЕРЫ ЗЕМЕЛЬНЫХ УЧАСТКОВ И ПРЕДЕЛЬНЫЕ ПАРАМЕТРЫ РАЗРЕШЕННОГО СТРОИТЕЛЬСТВА, РЕКОНСТРУКЦИИ ОКС	ОГРАНИЧЕНИЯ ИСПОЛЬЗОВАНИЯ ЗЕМЕЛЬНЫХ УЧАСТКОВ И ОКС
Многоквартирные жилые дома	Этажность – до 5 эт. Отступ от красной линии – не менее 3 м. Минимальная площадь земельного участка – 600 кв.м. Максимальный процент застройки - 50	Максимальный процент застройки, а также размеры земельных участков определяются в соответствии с Приложениями 3, 7 к СНиПу 2.07.01-89* «Градостроительство. Планировка и застройка городских и сельских поселений», СП 30-102-99 «Планировка и застройка территорий малоэтажного жилищного строительства», региональными и местными нормативами градостроительного проектирования. Иные требования к размещению общеобразовательных учреждений установлены СанПиН 2.4.2.1178-02 Гигиенические требования к условиям обучения в

		<p>общеобразовательных учреждениях.          Не допускается размещение объектов капитального строительства в границах ориентировочных санитарно-защитных зон</p>
--	--	--

3. Изменить границы градостроительной зоны застройки индивидуальными жилыми домами Ж1 входящей состав кадастрового квартала 41:05:0101032 в районе ул. Рабочая д. 2, и установить градостроительную зону коммерческого социального и коммунально-бытового назначения (ОДЗ 3) в составе кадастрового квартала 41:05:0101032, в районе ул. Рабочая д. 2.

**Статья 2**

Настоящее Решение вступает в силу после его официального опубликования (обнародования).

Глава Корякского сельского поселения



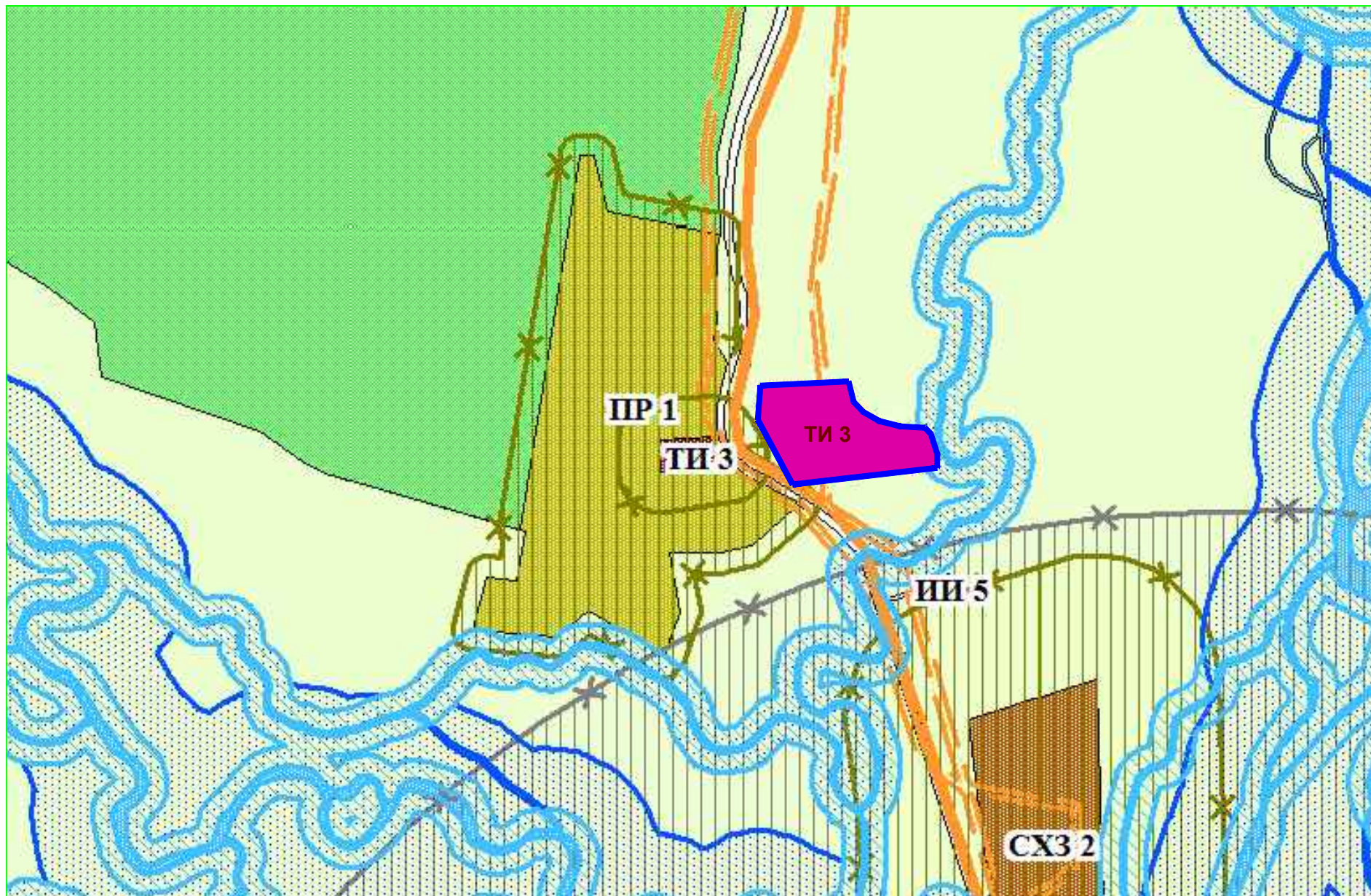
А.Ю. Липатов

« 12 » декабря 2013 г.  
 № 23



# Внесение изменений в Правила землепользования и застройки Корякского сельского поселения

Приложение  
к Решению Собрания депутатов  
Корякского СП от 12.12.2013 № 23



Изменения вносимые Решением











**РОССИЙСКАЯ ФЕДЕРАЦИЯ  
КАМЧАТСКИЙ КРАЙ  
КОРЯКСКОЕ СЕЛЬСКОЕ ПОСЕЛЕНИЕ**

**РЕШЕНИЕ**

**«О внесении изменений в Правила землепользования и застройки  
Корякского сельского поселения»**

*Принято Собранием депутатов Корякского сельского поселения  
(решение от 2 июня 2014 года № 197)*

**Статья 1**

Внести в Правила землепользования и застройки Корякского сельского поселения, утвержденные решением Собрания депутатов Корякского сельского поселения от 16.12.2011 № 60 следующие изменения:

В зоне естественных ландшафтов, в северо-восточной части села Коряки, под объектом недвижимого имущества - нежилое здание (склад) общей площадью 1074,2 кв.м, расположенном на земельном участке ориентировочной площадью 4200 кв.м по адресу: Камчатский край, Елизовский район, с. Коряки, пер. Кооперативный, строение 5, установить коммунально-складскую зону (ПР-2) со следующими характеристиками:

**КОММУНАЛЬНО-СКЛАДСКАЯ ЗОНА (ПР 2)**

**ОСНОВНЫЕ ВИДЫ РАЗРЕШЁННОГО ИСПОЛЬЗОВАНИЯ**

<b>ВИДЫ РАЗРЕШЕННОГО ИСПОЛЬЗОВАНИЯ ЗЕМЕЛЬНЫХ УЧАСТКОВ И ОКС</b>	<b>ПРЕДЕЛЬНЫЕ РАЗМЕРЫ ЗЕМЕЛЬНЫХ УЧАСТКОВ И ПРЕДЕЛЬНЫЕ ПАРАМЕТРЫ РАЗРЕШЕННОГО СТРОИТЕЛЬСТВА, РЕКОНСТРУКЦИИ ОКС</b>	<b>ОГРАНИЧЕНИЯ ИСПОЛЬЗОВАНИЯ ЗЕМЕЛЬНЫХ УЧАСТКОВ И ОКС</b>
Объекты коммунально-складского назначения	Этажность – до 2 эт. Отступ от красной линии – не менее 5 м. Минимальная площадь земельного участка – 500 кв. м. Минимальный процент озеленения – 40	Максимальный процент застройки, а также размеры земельных участков определяются в соответствии с Приложениями 6, 7 к СНиПу 2.07.01-89* «Градостроительство. Планировка и застройка городских и сельских поселений», региональными и местными нормативами градостроительного проектирования. Предусмотреть мероприятия по отводу и очистке сточных вод

**Статья 2**

Настоящее Решение вступает в силу после его официального опубликования (обнародования).

Глава Корякского сельского поселения

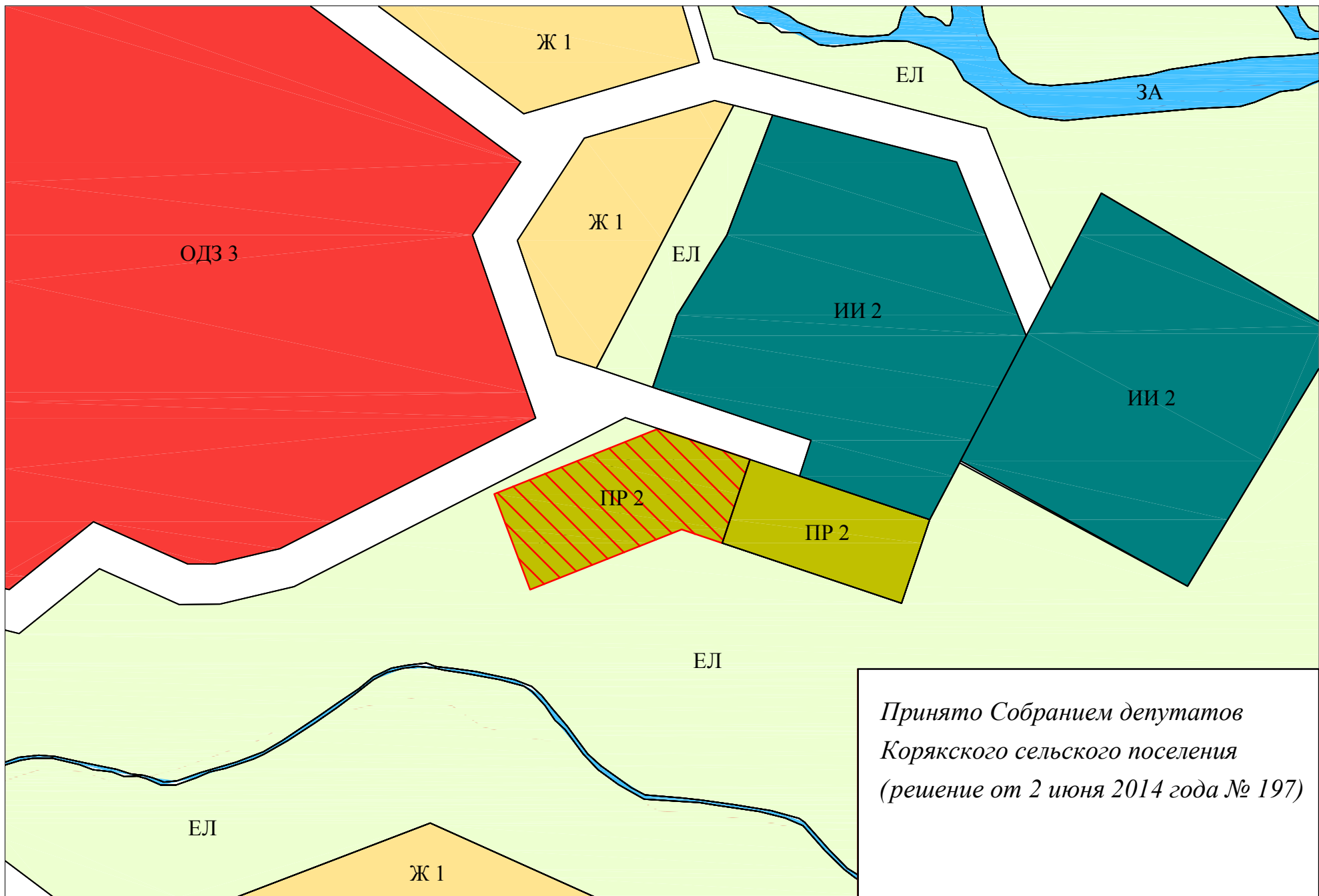
« 04 » июня 2014 г.

№ 41



А.Ю. Липатов

СХЕМА К ИЗМЕНЕНИЮ ПЗЗ КОРЯКСКОГО СП



масштаб 1:2000



**РОССИЙСКАЯ ФЕДЕРАЦИЯ  
КАМЧАТСКИЙ КРАЙ  
КОРЯКСКОЕ СЕЛЬСКОЕ ПОСЕЛЕНИЕ**

**РЕШЕНИЕ**

**«О внесении изменений в Правила землепользования и застройки  
Корякского сельского поселения»**

*Принято Собранием депутатов Корякского сельского поселения  
(решение от 17 ноября 2014 года № 211)*

**Статья 1**

Внести в Правила землепользования и застройки Корякского сельского поселения, утвержденные решением Собрания депутатов Корякского сельского поселения от 16.12.2011 № 60, следующие изменения:

1. Изменить границы градостроительных зон ОДЗ 3 и Ж 3 в районе улицы Юбилейной в поселке Зеленый Елизовского района, согласно Приложению к настоящему Решению.

2. Дополнить основные виды разрешенного использования земельных участков и объектов капитального строительства градостроительной зоны коммерческого, социального и коммунально-бытового назначения (ОДЗ 3), объектами дошкольного образования со следующими характеристиками:

<b>ВИДЫ РАЗРЕШЕННОГО ИСПОЛЬЗОВАНИЯ ЗЕМЕЛЬНЫХ УЧАСТКОВ И ОКС</b>	<b>ПРЕДЕЛЬНЫЕ РАЗМЕРЫ ЗЕМЕЛЬНЫХ УЧАСТКОВ И ПРЕДЕЛЬНЫЕ ПАРАМЕТРЫ РАЗРЕШЕННОГО СТРОИТЕЛЬСТВА, РЕКОНСТРУКЦИИ ОКС</b>	<b>ОГРАНИЧЕНИЯ ИСПОЛЬЗОВАНИЯ ЗЕМЕЛЬНЫХ УЧАСТКОВ И ОКС</b>
Объекты дошкольного образования	Этажность - до 2 эт. Высота - до 12 м. Отступ от красной линии – не менее 25 м. Минимальный процент спортивно-игровых площадок - 20. Максимальный процент застройки земельного участка - 20. Минимальный процент озеленения – 50	

**Статья 2**

Настоящее Решение вступает в силу после его официального опубликования (обнародования).


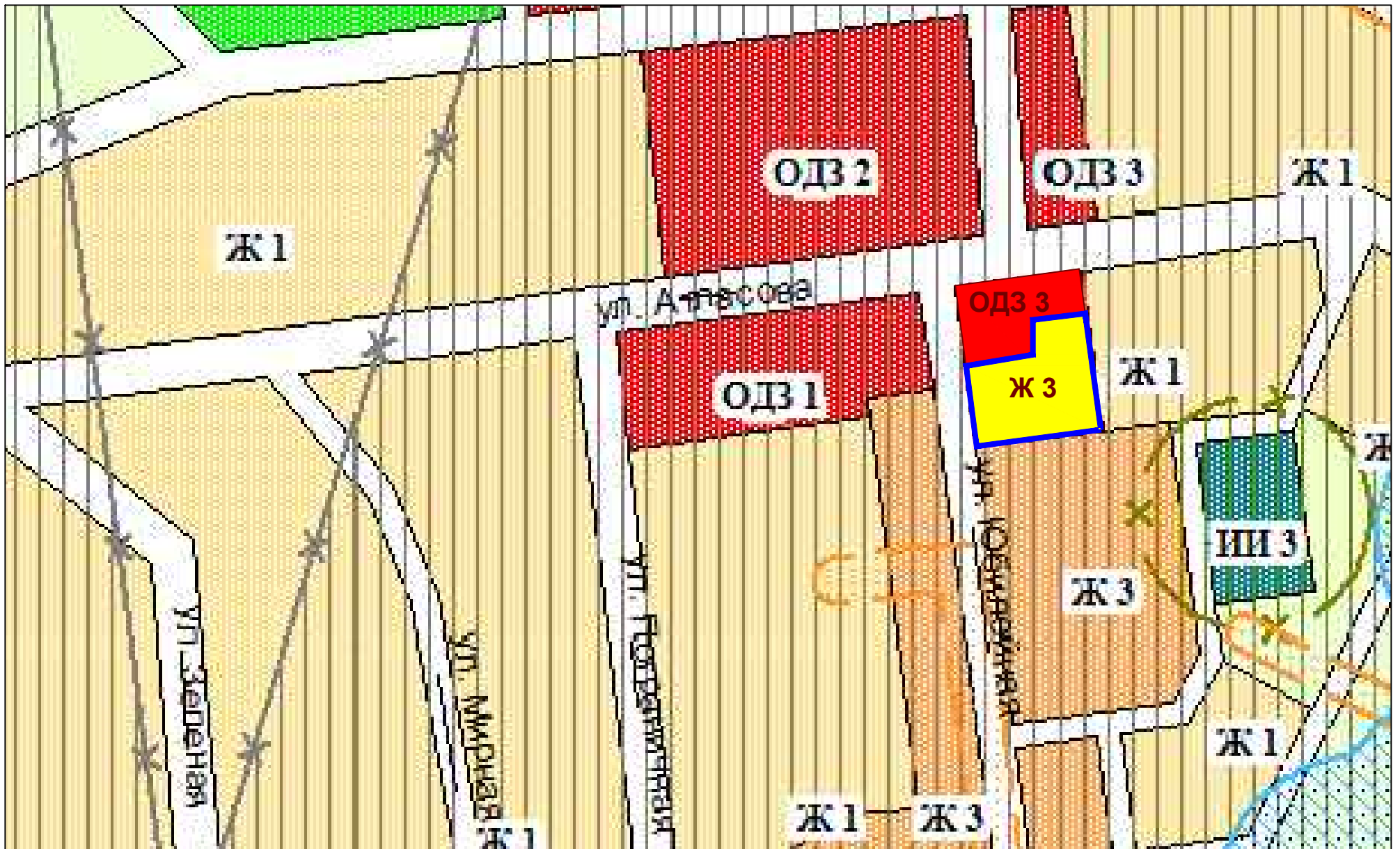
Глава Корякского сельского поселения

А.Ю. Липатов

« 18 » ноября 2014 г.  
№ 49



Приложение  
к Решению Собрания депутатов Корякского сельского  
поселения от " 18 " ноября 2014 № 49



Изменения вносимые Решением Собрания депутатов Корякского  
сельского поселения от " 18 " ноября 2014 № 49

РОССИЙСКАЯ ФЕДЕРАЦИЯ  
КАМЧАТСКИЙ КРАЙ  
КОРЯКСКОЕ СЕЛЬСКОЕ ПОСЕЛЕНИЕ

РЕШЕНИЕ

**«О внесении изменений в Правила землепользования и застройки  
Корякского сельского поселения»**

*Принято Собранием депутатов Корякского сельского поселения  
(решение от 17 ноября 2014 года № 218)*

**Статья 1**

Внести в Правила землепользования и застройки Корякского сельского поселения, утвержденные решением Собрания депутатов Корякского сельского поселения от 16.12.2011 № 60, следующие изменения:

Изменить градостроительную зону застройки индивидуальными жилыми домами (Ж1) в районе улицы Первомайской села Коряки Елизовского района, на градостроительную зону застройки среднеэтажными жилыми домами (Ж 3) в границах, согласно Приложению к настоящему Решению.

**Статья 2**

Настоящее Решение вступает в силу после его официального опубликования (обнародования).

Глава Корякского сельского поселения

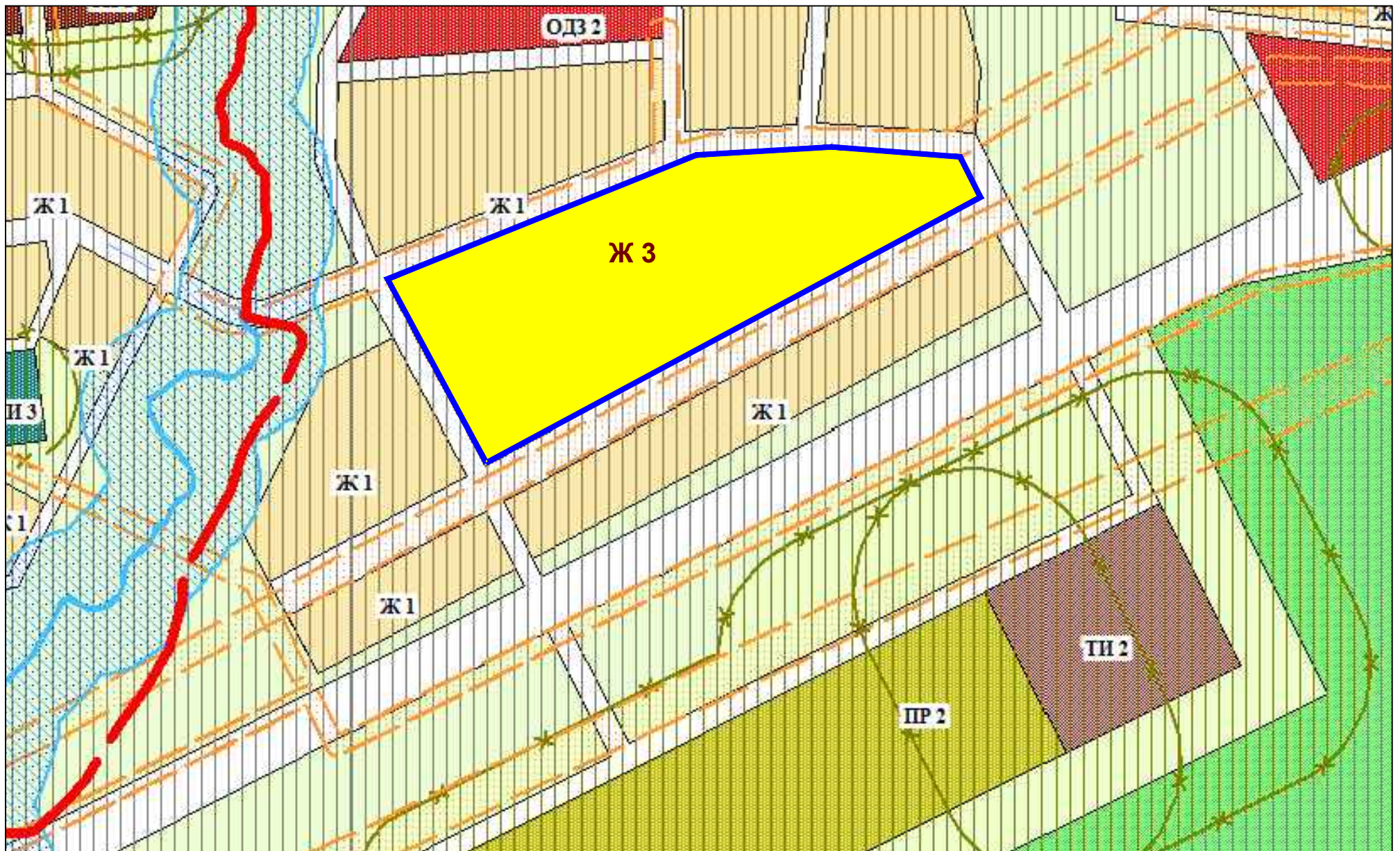
А.Ю. Липатов

« 18 » ноября 2014 г.  
№ 54





Приложение  
к Решению собрания депутатов Корякского сельского  
поселения от " 18 " ноября 2014 № 54



Изменения вносимые Решением собрания депутатов Корякского  
сельского поселения от " 18 " ноября 2014 № 54



**РОССИЙСКАЯ ФЕДЕРАЦИЯ  
КАМЧАТСКИЙ КРАЙ  
КОРЯКСКОЕ СЕЛЬСКОЕ ПОСЕЛЕНИЕ**

**РЕШЕНИЕ**

**«О внесении изменений в правила землепользования и застройки  
Корякского сельского поселения»**

*Принято Собранием депутатов Корякского сельского поселения  
(решение от 20 июня 2018 года № 149)*

**Статья 1**

Внести в Правила землепользования и застройки Корякского сельского поселения, утвержденные решением Собрания депутатов Корякского сельского поселения от 16.12.2011 № 60, следующие изменения:

1. Изменить территориальную зону коммерческого, социального и коммунально-бытового назначения (ОДЗ 3) и зону застройки индивидуальными жилыми домами (Ж1) по границам формируемого земельного участка, расположенного в кадастровом квартале 41:05:0101026 площадью 1333 кв.м., на зону коммерческого, социального и коммунально-бытового назначения (ОДЗ 3) в соответствии с приложением 1 к настоящему Решению;

2. Изменить территориальную зону объектов сельскохозяйственного назначения (СХЗ 3) по границам земельных участков:

- с кадастровым номером 41:05:0101026:715 площадью 69758 кв. м, расположенного по адресу: Российская Федерация, Камчатский край, Елизовский муниципальный район, Корякское сельское поселение, п. Зеленый;

- с кадастровым номером 41:05:0101026:716 площадью 11463 кв.м, расположенного по адресу: Российская Федерация, Камчатский край, Елизовский муниципальный район, Корякское сельское поселение, п. Зеленый;

на территориальную зону сельскохозяйственных угодий (СХЗ 1) в соответствии с приложением 2 к настоящему Решению.

**Статья 2**

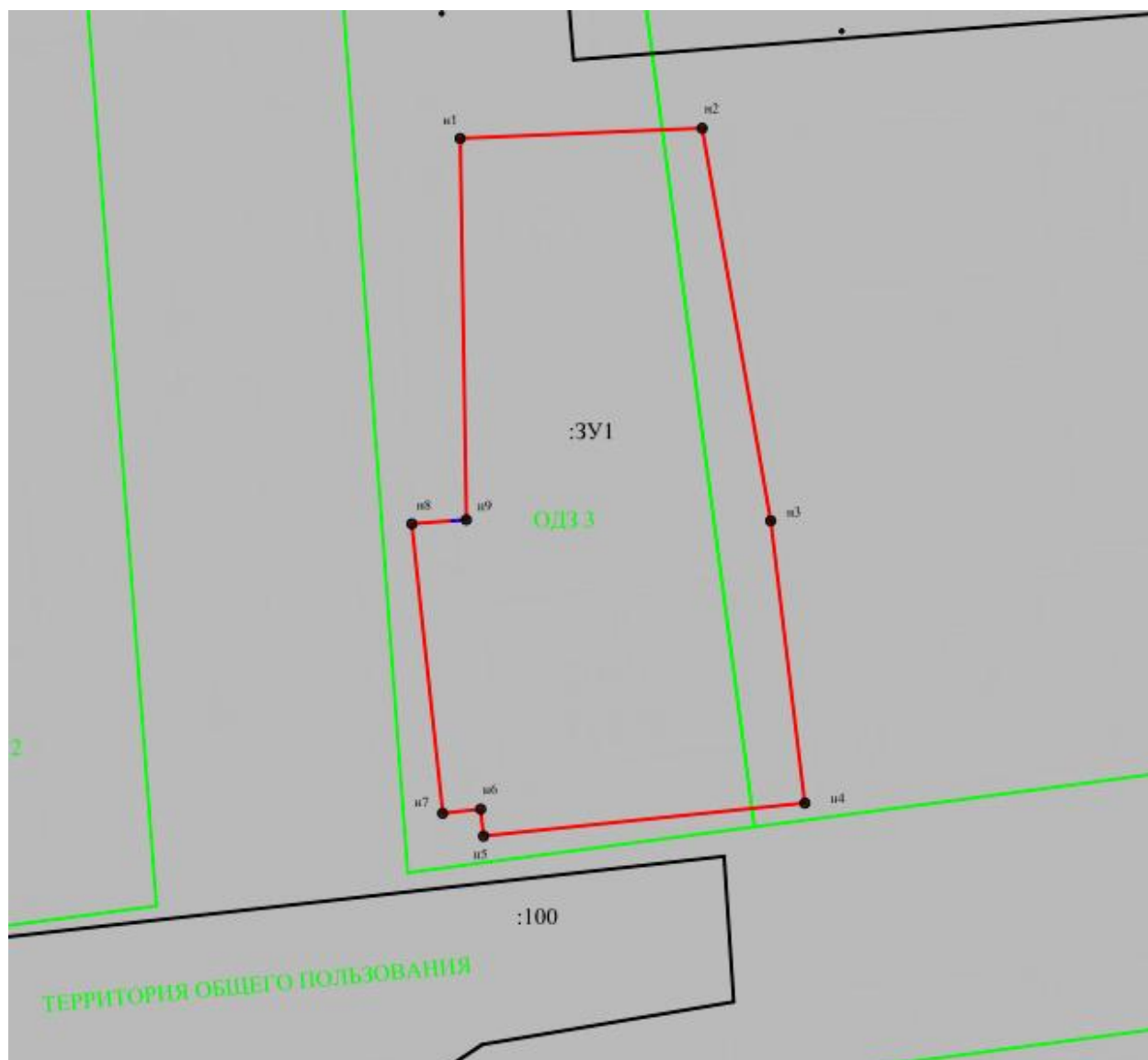
Настоящее Решение вступает в силу после его официального опубликования (обнародования).

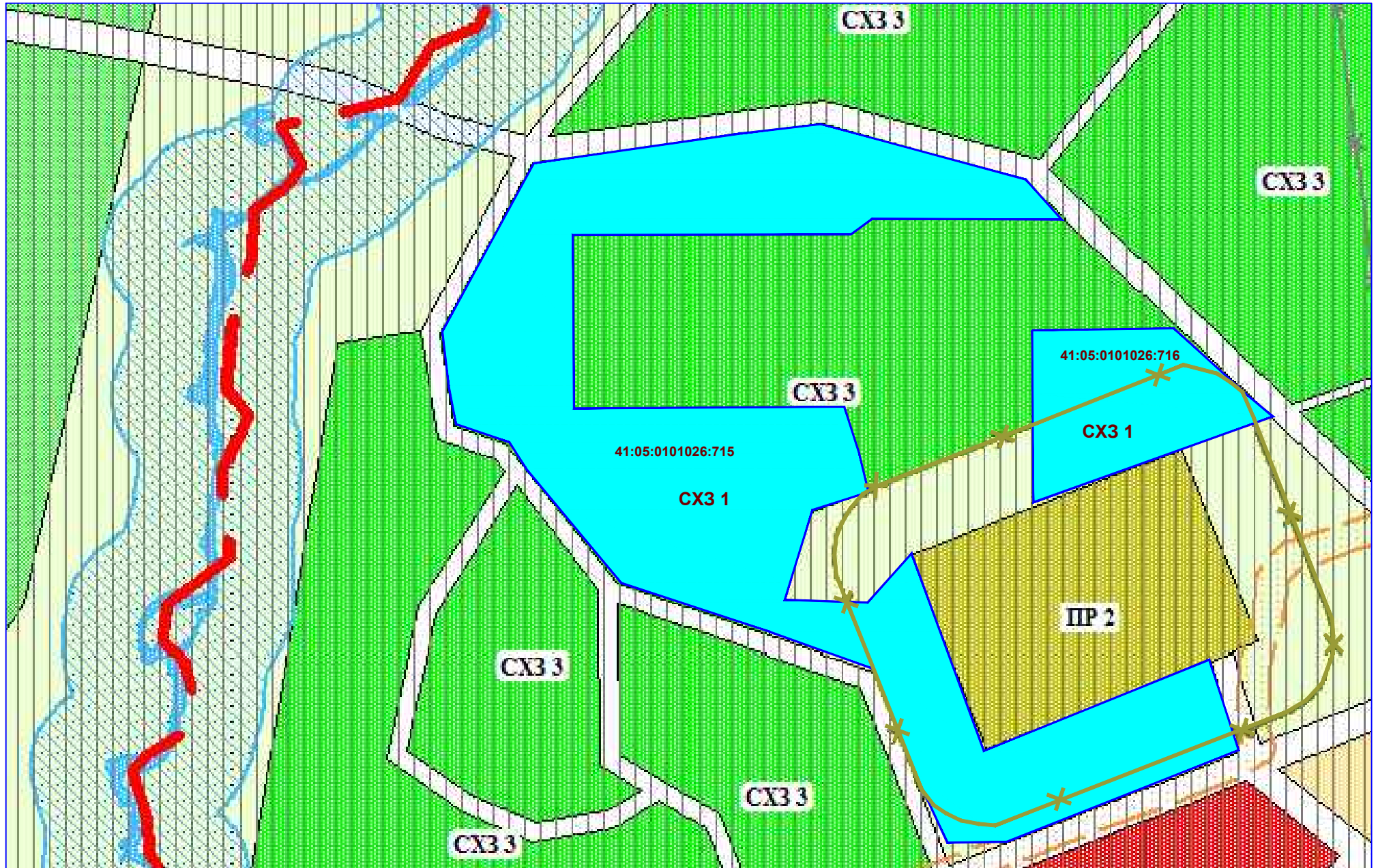
Глава Корякского сельского поселения

А.Ю. Липатов

« 20 » июня 2018 г.  
№ 146

Приложение 1  
к решению собрания депутатов Корякского сельского поселения  
«О внесении изменений в Правила землепользования и застройки  
Корякского сельского поселения»  
от 20.06.2018 № 146





Изменения вносимые Решением собрания депутатов Корякского  
сельского поселения от " 20 " июня 2018 № 146

**СОБРАНИЕ ДЕПУТАТОВ  
КОРЯКСКОГО СЕЛЬСКОГО ПОСЕЛЕНИЯ  
КАМЧАТСКИЙ КРАЙ**

**РЕШЕНИЕ**

«28 » октября 2019 № 227  
40 - я сессия 3 созыва

**«О проекте Решения «О внесении изменений  
в Правила землепользования и застройки  
Корякского сельского поселения»**

Руководствуясь ст.14, 18 Федерального закона от 06.10.2003 № 131-ФЗ «Об общих принципах организации местного самоуправления в Российской Федерации», ч.12 ст. 34 Федерального закона от 23.06.2014 № 171-ФЗ «О внесении изменений в Земельный кодекс Российской Федерации и отдельные законодательные акты Российской Федерации», Уставом Корякского сельского поселения Собрание депутатов Корякского сельского поселения

**РЕШИЛО:**

1. Принять Решение «О внесении изменений в Правила землепользования и застройки Корякского сельского поселения»
2. Направить настоящее Решение Главе Корякского сельского поселения для подписания и опубликования (обнародования)

Глава Корякского сельского поселения  
Председатель Собрания депутатов  
Корякского сельского поселения



А.Ю. Липатов



РОССИЙСКАЯ ФЕДЕРАЦИЯ  
КАМЧАТСКИЙ КРАЙ  
КОРЯКСКОЕ СЕЛЬСКОЕ ПОСЕЛЕНИЕ

**РЕШЕНИЕ**

**О внесении изменений в Правила землепользования и застройки  
Корякского сельского поселения**

*Принято Собранием депутатов Корякского сельского поселения  
(решение от 28.10. 2019 года № 227)*


Рассмотрев представленный Администрацией Корякского сельского поселения проект Решения «О внесении изменений в Правила землепользования и застройки Корякского сельского поселения», Собрание депутатов Корякского сельского поселения

**РЕШИЛО:**

1. Раздел третий Правил землепользования и застройки Корякского сельского поселения «Градостроительные регламенты» изложить в новой редакции, согласно приложения к данному решению.

2. Настоящее Решение вступает в силу после дня его официального опубликования (обнародования).

Глава Корякского сельского поселения



А.Ю. Липатов

«28» октября 2019  
№ 187

### III. ГРАДОСТРОИТЕЛЬНЫЕ РЕГЛАМЕНТЫ

**В ЧАСТИ ВИДОВ РАЗРЕШЕННОГО ИСПОЛЬЗОВАНИЯ ЗЕМЕЛЬНЫХ УЧАСТКОВ И ОБЪЕКТОВ  
КАПИТАЛЬНОГО СТРОИТЕЛЬСТВА, ПРЕДЕЛЬНЫХ РАЗМЕРОВ ЗЕМЕЛЬНЫХ УЧАСТКОВ И ПРЕДЕЛЬНЫХ  
ПАРАМЕТРОВ РАЗРЕШЕННОГО СТРОИТЕЛЬСТВА, РЕКОНСТРУКЦИИ ОБЪЕКТОВ КАПИТАЛЬНОГО  
СТРОИТЕЛЬСТВА ПО ТЕРРИТОРИАЛЬНЫМ ЗОНАМ**

#### 1. Ж1 Зона застройки индивидуальными жилыми домами

Кодовое обозначение зоны – Ж1.

Цели выделения зоны:

– обеспечение правовых условий развития на существующих и вновь осваиваемых территориях зон комфортной индивидуальной жилой застройки, включающих отдельно стоящие и блокированные жилые дома.

***Виды разрешенного использования земельных участков и объектов капитального строительства***

<b><i>Наименование вида разрешенного использования</i></b>	<b><i>Описание вида разрешенного использования</i></b>	<b><i>Код</i></b>
<b><i>ОСНОВНЫЕ ВИДЫ РАЗРЕШЕННОГО ИСПОЛЬЗОВАНИЯ ЗЕМЕЛЬНЫХ УЧАСТКОВ И ОБЪЕКТОВ КАПИТАЛЬНОГО СТРОИТЕЛЬСТВА</i></b>		
Для индивидуального жилищного строительства	Размещение индивидуального жилого дома (дом, пригодный для постоянного проживания, высотой не выше трех надземных этажей); выращивание плодовых, ягодных, овощных, бахчевых или иных декоративных или сельскохозяйственных культур; размещение индивидуальных гаражей и подсобных сооружений	2.1
Для ведения личного подсобного хозяйства	Размещение жилого дома, не предназначенного для раздела на квартиры (дома, пригодные для постоянного проживания и высотой не выше трех надземных этажей); производство сельскохозяйственной продукции; размещение гаража и иных вспомогательных сооружений; содержание сельскохозяйственных животных	2.2
Блокированная жилая застройка	Размещение жилого дома, не предназначенного для раздела на квартиры (жилой дом, пригодный для постоянного проживания, высотой не выше трех надземных этажей, имеющих общую стену с соседним домом, при общем количестве совмещенных домов не более десяти); разведение декоративных и плодовых деревьев, овощей и ягодных культур, размещение гаражей и иных вспомогательных сооружений	2.3
Обслуживание жилой застройки	Размещение объектов капитального строительства, если их размещение необходимо для обслуживания жилой застройки, а также связано с проживанием граждан, не причиняет вреда окружающей среде и санитарному благополучию, не нарушает права жителей, не требует установления санитарной зоны	2.7
Гостиничное обслуживание	Размещение гостиниц, а также иных зданий, используемых с целью извлечения предпринимательской выгоды из предоставления жилого помещения для временного проживания в них	4.7
Земельные участки (территории) общего пользования	Размещение объектов улично-дорожной сети, автомобильных дорог и пешеходных тротуаров в границах населенных пунктов, пешеходных переходов, набережных, береговых полос водных объектов общего пользования, скверов, бульваров, площадей, проездов, малых архитектурных форм благоустройства	12.0

<b>ВСПОМОГАТЕЛЬНЫЕ ВИДЫ РАЗРЕШЕННОГО ИСПОЛЬЗОВАНИЯ ЗЕМЕЛЬНЫХ УЧАСТКОВ И ОБЪЕКТОВ КАПИТАЛЬНОГО СТРОИТЕЛЬСТВА</b>		
Объекты гаражного назначения	Размещение отдельно стоящих и пристроенных гаражей, в том числе подземных, предназначенных для хранения личного автотранспорта граждан, с возможностью размещения автомобильных моек	2.7.1
Коммунальное обслуживание	Размещение объектов капитального строительства в целях обеспечения физических и юридических лиц коммунальными услугами, в частности: поставки воды, тепла, электричества, газа, предоставления услуг связи, отвода канализационных стоков, очистки и уборки объектов недвижимости (котельных, водозаборов, очистных сооружений, насосных станций, водопроводов, линий электропередачи, трансформаторных подстанций, газопроводов, линий связи, телефонных станций, канализаций, стоянок, гаражей и мастерских для обслуживания уборочной и аварийной техники, а также зданий или помещений, предназначенных для приема физических и юридических лиц в связи с предоставлением им коммунальных услуг)	3.1
Ведение огородничества	Осуществление деятельности, связанной с выращиванием ягодных, овощных, бахчевых или иных сельскохозяйственных культур и картофеля; размещение некапитального жилого строения и хозяйственных строений и сооружений, предназначенных для хранения сельскохозяйственных орудий труда и выращенной сельскохозяйственной продукции	13.1
<b>УСЛОВНО РАЗРЕШЕННЫЕ ВИДЫ ИСПОЛЬЗОВАНИЯ ЗЕМЕЛЬНЫХ УЧАСТКОВ И ОБЪЕКТОВ КАПИТАЛЬНОГО СТРОИТЕЛЬСТВА</b>		
Бытовое обслуживание	Размещение объектов капитального строительства, предназначенных для оказания населению или организациям бытовых услуг (мастерские мелкого ремонта, ателье, бани, парикмахерские, прачечные, химчистки, похоронные бюро)	3.3
Магазины	Размещение объектов капитального строительства, предназначенных для продажи товаров, торговая площадь которых составляет до 5000 кв.м	4.4
Спорт	Размещение объектов капитального строительства в качестве спортивных клубов, спортивных залов, бассейнов, устройство площадок для занятия спортом и физкультурой (беговые дорожки, спортивные сооружения, теннисные корты, поля для спортивной игры, автодромы, мотодромы, трамплины, трассы и спортивные стрельбища), в том числе водным (причалы и сооружения, необходимые для водных видов спорта и хранения соответствующего инвентаря); размещение спортивных баз и лагерей	5.1
Общественное питание	Размещение объектов капитального строительства в целях устройства мест общественного питания (рестораны, кафе, столовые, закусочные, бары)	4.6
Малоэтажная многоквартирная жилая застройка	Размещение малоэтажного многоквартирного жилого дома (дом, пригодный для постоянного проживания, высотой до 3 этажей, включая мансардный); разведение декоративных и плодовых деревьев, овощных и ягодных культур; размещение индивидуальных гаражей и иных вспомогательных сооружений; обустройство спортивных и детских площадок, площадок отдыха; размещение объектов обслуживания жилой застройки во встроенных, пристроенных и встроенно-пристроенных помещениях малоэтажного многоквартирного дома, если общая площадь таких помещений в малоэтажном многоквартирном доме не составляет более 15% общей площади помещений дома	2.1.1

**Предельные размеры земельных участков и предельные параметры разрешенного строительства, реконструкции объектов капитального строительства**

№	Наименование	Размеры
1	Предельные (минимальные и (или) максимальные) размеры земельных участков, в том числе их площадь	
1.1	Минимальная площадь земельного участка	
	Для индивидуального жилищного строительства	1000 м <sup>2</sup>
	Для блокированной жилой застройки (без площади застройки)	60 м <sup>2</sup>
	Для ведения личного подсобного хозяйства и малоэтажной многоквартирной жилой застройки	500 м <sup>2</sup>
1.2	Максимальная площадь земельного участка	
	Для индивидуального жилищного строительства	10 000 м <sup>2</sup>
	Для блокированной жилой застройки	500 м <sup>2</sup>
	Для ведения личного подсобного хозяйства	10 000 м <sup>2</sup>
2	Минимальные отступы от границ земельных участков в целях определения мест допустимого размещения зданий, строений, сооружений, за пределами которых запрещено строительство зданий, строений, сооружений	
2.1	Минимальный отступ от границ красной линии улицы	5 м
2.2	Минимальный отступ от границ красной линии проезда	3 м
2.3	Минимальный отступ от границ земельного участка	3 м
2.4	Минимальный отступ хозяйственных построек до красных линий улиц и проездов	5 м
2.5	Минимальный отступ хозяйственных построек от границ земельного участка	1 м
3	Предельное количество этажей или предельная высота зданий, строений, сооружений	
3.1	Предельное количество этажей	3
3.2	Предельная высота здания	12 м
3.3	Предельная высота отдельно стоящих и пристроенных гаражей предназначенных для хранения личного автотранспорта граждан	4 м
4	Максимальный процент застройки в границах земельного участка, определяемый как отношение суммарной площади земельного участка, которая может быть застроена, ко всей площади земельного участка	
4.1	Максимальный процент застройки в границах земельного участка	30%
4.2	Коэффициент застройки	0,3
4.3	Коэффициент плотности застройки	0,6
4.4	Максимальное количество жилых блоков блокированной жилой застройки - 10 жилых блоков. При этом каждый жилой блок должен размещаться на отдельном земельном участке	
4.5	Максимальная высота ограждений земельных участков	
	в пределах отступа от красной линии –	1,8 м
	на границе с соседним земельным участком ограждения, имеющие просветы, обеспечивающие минимальное затемнение территории соседнего участка –	1,8 м
	на границе с соседним земельным участком ограждения сплошные (по согласованию со смежными землепользователями) –	1,8 м
4.6	Размеры присоединяемых земельных участков не должны превышать минимальных размеров основных земельных участков	



**Ограничения использования земельных участков и объектов капитального строительства, устанавливаемые в соответствии с законодательством Российской Федерации**

В случае если земельный участок и объект капитального строительства расположены в границах зон с особыми условиями использования территорий, правовой режим использования и застройки указанного земельного участка определяется настоящим градостроительным регламентом и совокупностью ограничений, установленных в соответствии с законодательством Российской Федерации.

*Расчетные показатели минимально допустимого уровня обеспеченности территории объектами коммунальной, транспортной, социальной инфраструктур и расчетные показатели максимально допустимого уровня территориальной доступности указанных объектов для населения в случае, если в границах зоны застройки индивидуальными жилыми домами, предусматривается осуществление деятельности по комплексному и устойчивому развитию территории.*

В границах территории Корякского сельского поселения не предусматривается осуществление деятельности по комплексному и устойчивому развитию территории.

**2. ЖЗ Зона застройки среднеэтажными жилыми домами**

Кодовое обозначение зоны – ЖЗ.

Цели выделения зоны:

– обеспечение правовых условий развития на существующих и вновь осваиваемых территориях зон комфортной среднеэтажной многоквартирной жилой застройки до 5 этажей.

**Виды разрешенного использования земельных участков и объектов капитального строительства**

<i>Наименование вида разрешенного использования</i>	<i>Описание вида разрешенного использования</i>	<i>Код</i>
<b>ОСНОВНЫЕ ВИДЫ РАЗРЕШЕННОГО ИСПОЛЬЗОВАНИЯ ЗЕМЕЛЬНЫХ УЧАСТКОВ И ОБЪЕКТОВ КАПИТАЛЬНОГО СТРОИТЕЛЬСТВА</b>		
Среднеэтажная жилая застройка	Размещение жилых домов, предназначенных для разделения на квартиры, каждая из которых пригодна для постоянного проживания (жилые дома, высотой не выше пяти надземных этажей, разделенных на две и более квартиры); благоустройство и озеленение; размещение подземных гаражей и автостоянок; обустройство спортивных и детских площадок, площадок отдыха; размещение объектов обслуживания жилой застройки во встроенных, пристроенных и встроенно-пристроенных помещениях многоквартирного дома, если общая площадь таких помещений в многоквартирном доме не составляет более 20% общей площади помещений дома	2.5
Малоэтажная многоквартирная жилая застройка	Размещение малоэтажного многоквартирного жилого дома (дом, пригодный для постоянного проживания, высотой до 3 этажей, включая мансардный); разведение декоративных и плодовых деревьев, овощных и ягодных культур; размещение индивидуальных гаражей и иных вспомогательных сооружений; обустройство спортивных и детских площадок, площадок отдыха; размещение объектов обслуживания жилой застройки во	2.1.1

	встроенных, пристроенных и встроенно-пристроенных помещениях малоэтажного многоквартирного дома, если общая площадь таких помещений в малоэтажном многоквартирном доме не составляет более 15% общей площади помещений дома	
Обслуживание жилой застройки	Размещение объектов капитального строительства, если их размещение необходимо для обслуживания жилой застройки, а также связано с проживанием граждан, не причиняет вреда окружающей среде и санитарному благополучию, не нарушает права жителей, не требует установления санитарной зоны	2.7
Гостиничное обслуживание	Размещение гостиниц, а также иных зданий, используемых с целью извлечения предпринимательской выгоды из предоставления жилого помещения для временного проживания в них	4.7
Земельные участки (территории) общего пользования	Размещение объектов улично-дорожной сети, автомобильных дорог и пешеходных тротуаров в границах населенных пунктов, пешеходных переходов, набережных, береговых полос водных объектов общего пользования, скверов, бульваров, площадей, проездов, малых архитектурных форм благоустройства	12.0
<b>ВСПОМОГАТЕЛЬНЫЕ ВИДЫ РАЗРЕШЕННОГО ИСПОЛЬЗОВАНИЯ ЗЕМЕЛЬНЫХ УЧАСТКОВ И ОБЪЕКТОВ КАПИТАЛЬНОГО СТРОИТЕЛЬСТВА</b>		
Объекты гаражного назначения	Размещение отдельно стоящих и пристроенных гаражей, в том числе подземных, предназначенных для хранения личного автотранспорта граждан	2.7.1
Коммунальное обслуживание	Размещение объектов капитального строительства в целях обеспечения физических и юридических лиц коммунальными услугами, в частности: поставки воды, тепла, электричества, газа, предоставления услуг связи, отвода канализационных стоков, очистки и уборки объектов недвижимости (котельных, водозаборов, очистных сооружений, насосных станций, водопроводов, линий электропередачи, трансформаторных подстанций, газопроводов, линий связи, телефонных станций, канализаций, стоянок, гаражей и мастерских для обслуживания уборочной и аварийной техники, а также зданий или помещений, предназначенных для приема физических и юридических лиц в связи с предоставлением им коммунальных услуг)	3.1
<b>УСЛОВНО РАЗРЕШЕННЫЕ ВИДЫ ИСПОЛЬЗОВАНИЯ ЗЕМЕЛЬНЫХ УЧАСТКОВ И ОБЪЕКТОВ КАПИТАЛЬНОГО СТРОИТЕЛЬСТВА</b>		
Блокированная жилая застройка	Размещение жилого дома, не предназначенного для раздела на квартиры (жилой дом, пригодный для постоянного проживания, высотой не выше трех надземных этажей, имеющих общую стену с соседним домом, при общем количестве совмещенных домов не более десяти); разведение декоративных и плодовых деревьев, овощей и ягодных культур, размещение гаражей и иных вспомогательных сооружений	2.3
Социальное обслуживание	Размещение объектов капитального строительства, предназначенных для оказания гражданам социальной помощи (службы занятости населения, дома престарелых, дома ребенка, детские дома, пункты питания малоимущих граждан, пункты ночлега для бездомных граждан, службы психологической и бесплатной юридической помощи, социальные, пенсионные и иные службы, в которых осуществляется прием граждан по вопросам оказания социальной помощи и назначения социальных или пенсионных выплат); размещение объектов капитального строительства для размещения общественных некоммерческих организаций: благотворительных организаций, клубов по интересам	3.2
Бытовое обслуживание	Размещение объектов капитального строительства, предназначенных для оказания населению или организациям бытовых услуг (мастерские	3.3

	мелкого ремонта, ателье, бани, парикмахерские, прачечные, химчистки, похоронные бюро)	
Амбулаторно-поликлиническое обслуживание	Размещение объектов капитального строительства, предназначенных для оказания гражданам амбулаторно-поликлинической медицинской помощи (поликлиники, фельдшерские пункты, пункты здравоохранения, центры матери и ребенка, диагностические центры, молочные кухни, станции донорства крови, клинические лаборатории)	3.4.1
Дошкольное, начальное и среднее общее образование	Размещение объектов капитального строительства, предназначенных для просвещения, дошкольного, начального и среднего общего образования (детские ясли, детские сады, школы, лицеи, гимназии, художественные, музыкальные школы, образовательные кружки и иные организации, осуществляющие деятельность по воспитанию, образованию и просвещению)	3.5.1
Общественное управление	Размещение объектов капитального строительства, предназначенных для размещения органов государственной власти, органов местного самоуправления, судов, а также организаций, непосредственно обеспечивающих их деятельность; размещение объектов капитального строительства, предназначенных для размещения органов управления политических партий, профессиональных и отраслевых союзов, творческих союзов и иных общественных объединений граждан по отраслевому или политическому признаку; размещение объектов капитального строительства для дипломатических представительства иностранных государств и консульских учреждений в Российской Федерации	3.8
Магазины	Размещение объектов капитального строительства, предназначенных для продажи товаров, торговая площадь которых составляет до 5000 кв.м	4.4
Общественное питание	Размещение объектов капитального строительства в целях устройства мест общественного питания за плату (рестораны, кафе, столовые, закусочные, бары)	4.6
Гостиничное обслуживание	Размещение гостиниц, а также иных зданий, используемых с целью извлечения предпринимательской выгоды из предоставления жилого помещения для временного проживания в них	4.7
Спорт	Размещение объектов капитального строительства в качестве спортивных клубов, спортивных залов, бассейнов, устройство площадок для занятия спортом и физкультурой (беговые дорожки, спортивные сооружения, теннисные корты, поля для спортивной игры, трамплины), в том числе водным (причалы и сооружения, необходимые для водных видов спорта и хранения соответствующего инвентаря)	5.1

***Предельные размеры земельных участков и предельные параметры разрешенного строительства, реконструкции объектов капитального строительства***

№	Наименование	Размеры
1	Предельные (минимальные и (или) максимальные) размеры земельных участков, в том числе их площадь	
1.1	Минимальная площадь земельного участка	
	Для среднеэтажной жилой застройки	600 м <sup>2</sup>
	Для малоэтажной многоквартирной застройки	500 м <sup>2</sup>

№	Наименование	Размеры
1.2	Максимальная площадь земельного участка	
	Для среднеэтажной застройки	Не подлежит установлению
	Для малоэтажной многоквартирной застройки	Не подлежит установлению
1.3	Максимальная площадь участка для размещения отдельно стоящего гаража	60 м <sup>2</sup>
2	Минимальные отступы от границ земельных участков в целях определения мест допустимого размещения зданий, строений, сооружений, за пределами которых запрещено строительство зданий, строений, сооружений	
2.1	Минимальный отступ от границ красной линии улицы	5 м
2.2	Минимальный отступ от границ красной линии проезда	3 м
2.3	По красной линии допускается размещение жилого дома с встроенными в первый этаж или пристроенными помещениями общественного назначения, кроме объектов образования и просвещения	-
2.4	Размещение объектов общественного назначения во встроенных, пристроенных и встроенно-пристроенных помещениях многоквартирного дома допускается только со стороны красных линий	-
2.5	Минимальный отступ от границ земельного участка	3 м
2.6	Минимальный отступ хозяйственных построек до красных линий улиц и проездов	5 м
2.7	Минимальный отступ хозяйственных построек от границ земельного участка	1 м
3	Предельное количество этажей или предельная высота зданий, строений, сооружений	
3.1	Предельное количество этажей	5
3.2	Предельная высота здания	20 м
3.3	Максимальная высота этажа жилого дома	3,5 м
3.4	Максимальная высота этажа для жилых домов социального назначения	3,0 м
3.5	Предельная высота отдельно стоящих и пристроенных гаражей предназначенных для хранения личного автотранспорта граждан	3м
4	Максимальный процент застройки в границах земельного участка, определяемый как отношение суммарной площади земельного участка, которая может быть застроена, ко всей площади земельного участка	
4.1	Максимальный процент застройки	40%
4.2	Коэффициент застройки	0,4
4.3	Коэффициент плотности застройки	0,8
4.4	Размеры присоединяемых земельных участков не должны превышать минимальных размеров основных земельных участков	-
4.5	Минимальные отступы капитальных площадок общего пользования различного назначения от жилых домов и общественных зданий со стороны окон: для игр детей дошкольного и младшего школьного возраста – для отдыха взрослого населения – для занятий физкультурой в зависимости от шумовых характеристик – для хозяйственных целей –	12 м 10 м 10 – 40 м от 20м до 100м

№	Наименование	Размеры
	для мусоросборников – для выгула собак –	от 50м до 100м 40 м

***Ограничения использования земельных участков и объектов капитального строительства, устанавливаемые в соответствии с законодательством Российской Федерации***

В случае если земельный участок и объект капитального строительства расположены в границах зон с особыми условиями использования территорий, правовой режим использования и застройки указанного земельного участка определяется настоящим градостроительным регламентом и совокупностью ограничений, установленных в соответствии с законодательством Российской Федерации.

**3. ОД31, ОД32, ОД33, ОД34 Зоны делового общественного и коммерческого назначения**  
Кодовое обозначение зоны – ОД3 1, ОД3 2, ОД3 3, ОД3 4.

Цели выделения зоны:

– обеспечение правовых условий использования и строительства недвижимости на территориях размещения центральных функций, где сочетаются административные, общественные и иные учреждения федерального, регионального и местного значения, коммерческие учреждения, офисы, здания многофункционального назначения, а также обслуживающие учреждения, ориентированные на удовлетворение повседневных и периодических потребностей населения.

***Виды разрешенного использования земельных участков и объектов капитального строительства***

<b><i>Наименование вида разрешенного использования</i></b>	<b><i>Описание вида разрешенного использования</i></b>	<b><i>Код</i></b>
<b><i>ОСНОВНЫЕ ВИДЫ РАЗРЕШЕННОГО ИСПОЛЬЗОВАНИЯ ЗЕМЕЛЬНЫХ УЧАСТКОВ И ОБЪЕКТОВ КАПИТАЛЬНОГО СТРОИТЕЛЬСТВА</i></b>		
Социальное обслуживание	Размещение объектов капитального строительства, предназначенных для оказания гражданам социальной помощи (службы занятости населения, дома престарелых, дома ребенка, детские дома, пункты питания малоимущих граждан, пункты ночлега для бездомных граждан, службы психологической и бесплатной юридической помощи, социальные, пенсионные и иные службы, в которых осуществляется прием граждан по вопросам оказания социальной помощи и назначения социальных или пенсионных выплат); размещение объектов капитального строительства для размещения отделений почты и телеграфа; размещение объектов капитального строительства для размещения общественных некоммерческих организаций: благотворительных организаций, клубов по интересам	3.2
Бытовое обслуживание	Размещение объектов капитального строительства, предназначенных для оказания населению или организациям бытовых услуг (мастерские мелкого ремонта, ателье, бани, парикмахерские, прачечные, похоронные бюро)	3.3
Здравоохранение	Размещение объектов капитального строительства, предназначенных для оказания гражданам медицинской помощи.	3.4
Амбулаторно-поликлиническое обслуживание	Размещение объектов капитального строительства, предназначенных для оказания гражданам амбулаторно-поликлинической медицинской помощи (поликлиники,	3.4.1

	фельдшерские пункты, пункты здравоохранения, центры матери и ребенка, диагностические центры, молочные кухни, станции донорства крови, клинические лаборатории)	
Стационарное медицинское обслуживание	Размещение объектов капитального строительства, предназначенных для оказания гражданам медицинской помощи в стационарах (больницы, родильные дома, научно-медицинские учреждения и прочие объекты, обеспечивающие оказание услуги по лечению в стационаре); размещение станций скорой помощи	3.4.2
Образование и просвещение	Размещение объектов капитального строительства, предназначенных для воспитания, образования и просвещения (детские ясли, детские сады, школы, лицеи, гимназии, профессиональные технические училища, колледжи, художественные, музыкальные школы и училища, образовательные кружки, общества знаний, институты, университеты, организации по переподготовке и повышению квалификации специалистов и иные организации, осуществляющие деятельность по воспитанию, образованию и просвещению).	3.5
Дошкольное, начальное и среднее общее образование	Размещение объектов капитального строительства, предназначенных для просвещения, дошкольного, начального и среднего общего образования (детские ясли, детские сады, школы, лицеи, гимназии, художественные, музыкальные школы, образовательные кружки и иные организации, осуществляющие деятельность по воспитанию, образованию и просвещению)	3.5.1
Среднее и высшее профессиональное образование	Размещение объектов капитального строительства, предназначенных для профессионального образования и просвещения (профессиональные технические училища, колледжи, художественные, музыкальные училища, общества знаний, институты, университеты, организации по переподготовке и повышению квалификации специалистов и иные организации, осуществляющие деятельность по образованию и просвещению)	3.5.2
Культурное развитие	Размещение объектов капитального строительства, предназначенных для размещения в них музеев, выставочных залов, художественных галерей, домов культуры, библиотек, кинотеатров и кинозалов, театров, филармоний, планетариев; устройство площадок для празднеств и гуляний; размещение зданий и сооружений для размещения цирков, зверинцев, зоопарков, океанариумов	3.6
Религиозное использование	Размещение объектов капитального строительства, предназначенных для отправления религиозных обрядов (церкви, соборы, храмы, часовни, монастыри, мечети, молельные дома); размещение объектов капитального строительства, предназначенных для постоянного местонахождения духовных лиц, паломников и послушников в связи с осуществлением ими религиозной службы, а также для осуществления благотворительной и религиозной образовательной деятельности (монастыри, скиты, воскресные школы, семинарии, духовные училища)	3.7
Общественное управление	Размещение объектов капитального строительства, предназначенных для размещения органов государственной власти, органов местного самоуправления, судов, а также организаций, непосредственно обеспечивающих их деятельность; размещение объектов капитального строительства, предназначенных для размещения органов управления политических партий,	3.8

	профессиональных и отраслевых союзов, творческих союзов и иных общественных объединений граждан по отраслевому или политическому признаку	
Ветеринарное обслуживание	Размещение объектов капитального строительства, предназначенных для оказания ветеринарных услуг, содержания или разведения животных, не являющихся сельскохозяйственными, под надзором человека.	3.10
Предпринимательство	Размещение объектов капитального строительства в целях извлечения прибыли на основании торговой, банковской и иной предпринимательской деятельности.	4.0
Деловое управление	Размещение объектов капитального строительства с целью: размещения органов управления производством, торговлей, банковской, страховой деятельностью, а также иной управленческой деятельностью, не связанной с государственным или муниципальным управлением и оказанием услуг, а также с целью обеспечения совершения сделок, не требующих передачи товара в момент ее совершения между организациями	4.1
Объекты торговли (торговые центры, торгово-развлекательные центры (комплексы))	Размещение объектов капитального строительства, общей площадью свыше 5000 кв.м с целью размещения одной или нескольких организаций, осуществляющих продажу товаров, и (или) оказание услуг; размещение гаражей и (или) стоянок для автомобилей сотрудников и посетителей торгового центра	4.2
Рынки	Размещение объектов капитального строительства, сооружений, предназначенных для организации постоянной или временной торговли (ярмарка, ярмарка-выставка, рынок, базар), с учетом того, что каждое из торговых мест не располагает торговой площадью более 200 кв. м; размещение гаражей и (или) стоянок для автомобилей сотрудников и посетителей рынка	4.3
Магазины	Размещение объектов капитального строительства, предназначенных для продажи товаров, а так же стационарных объектов розничной торговли товарами	4.4
Банковская и страховая деятельность	Размещение объектов капитального строительства, предназначенных для размещения организаций, оказывающих банковские и страховые услуги	4.5
Общественное питание	Размещение объектов капитального строительства в целях устройства мест общественного питания за плату (рестораны, кафе, столовые, закусочные, бары)	4.6
Гостиничное обслуживание	Размещение гостиниц, пансионатов, домов отдыха, не оказывающих услуги по лечению, а также иных зданий, используемых с целью извлечения предпринимательской выгоды из предоставления жилого помещения для временного проживания в них	4.7
Развлечения	Размещение объектов капитального строительства, предназначенных для размещения: дискотек и танцевальных площадок, клубов, аквапарков, боулинга, аттракционов и игровых площадок	4.8
Выставочно-ярмарочная деятельность	Размещение объектов капитального строительства, сооружений, предназначенных для осуществления выставочно-ярмарочной и конгрессной деятельности, включая деятельность, необходимую для обслуживания указанных мероприятий (застройка экспозиционной площади, организация питания участников мероприятий)	4.10
Отдых (рекреация)	Обустройство мест для занятия спортом, физической культурой, пешими или верховыми прогулками, отдыха и туризма, наблюдения за природой, пикников, охоты, рыбалки и иной деятельности; создание и уход за парками, городскими лесами, садами и	5.0

	скверами, прудами, озерами, водохранилищами, пляжами, береговыми полосами водных объектов общего пользования, а также обустройство мест отдыха в них.	
Спорт	Размещение объектов капитального строительства в качестве спортивных клубов, спортивных залов, бассейнов, устройство площадок для занятия спортом и физкультурой (беговые дорожки, спортивные сооружения, теннисные корты, поля для спортивной игры), в том числе водным (причалы и сооружения, необходимые для водных видов спорта и хранения соответствующего инвентаря)	5.1
Обеспечение внутреннего правопорядка	Размещение объектов капитального строительства, необходимых для подготовки и поддержания в готовности органов внутренних дел и спасательных служб, в которых существует военизированная служба; размещение объектов гражданской обороны, за исключением объектов гражданской обороны, являющихся частями производственных зданий	8.3
Земельные участки (территории) общего пользования	Размещение объектов улично-дорожной сети, автомобильных дорог и пешеходных тротуаров в границах населенных пунктов, пешеходных переходов, набережных, береговых полос водных объектов общего пользования, скверов, бульваров, площадей, проездов, малых архитектурных форм благоустройства	12.0
<b>ВСПОМОГАТЕЛЬНЫЕ ВИДЫ РАЗРЕШЕННОГО ИСПОЛЬЗОВАНИЯ ЗЕМЕЛЬНЫХ УЧАСТКОВ И ОБЪЕКТОВ КАПИТАЛЬНОГО СТРОИТЕЛЬСТВА</b>		
Объекты гаражного назначения	Размещение отдельно стоящих и пристроенных гаражей, в том числе подземных, предназначенных для хранения личного автотранспорта граждан	2.7.1
Коммунальное обслуживание	Размещение объектов капитального строительства в целях обеспечения физических и юридических лиц коммунальными услугами, в частности: поставки воды, тепла, электричества, газа, предоставления услуг связи, отвода канализационных стоков, очистки и уборки объектов недвижимости (котельных, водозаборов, очистных сооружений, насосных станций, водопроводов, линий электропередачи, трансформаторных подстанций, газопроводов, линий связи, телефонных станций, канализаций, стоянок, гаражей и мастерских для обслуживания уборочной и аварийной техники, а также зданий или помещений, предназначенных для приема физических и юридических лиц в связи с предоставлением им коммунальных услуг)	3.1
Обслуживание автотранспорта	Размещение постоянных или временных гаражей с несколькими стояночными местами, стоянок (парковок), гаражей, в том числе многоярусных, не указанных в коде 2.7.1	4.9
<b>УСЛОВНО РАЗРЕШЕННЫЕ ВИДЫ ИСПОЛЬЗОВАНИЯ ЗЕМЕЛЬНЫХ УЧАСТКОВ И ОБЪЕКТОВ КАПИТАЛЬНОГО СТРОИТЕЛЬСТВА</b>		
Культурное развитие	Размещение объектов капитального строительства, предназначенных для размещения в них музеев, выставочных залов, художественных галерей, домов культуры, библиотек, кинотеатров и кинозалов, театров, филармоний, планетариев; устройство площадок для празднеств и гуляний;	3.6
Спорт	Размещение объектов капитального строительства в качестве спортивных клубов, спортивных залов, бассейнов, устройство площадок для занятия спортом и физкультурой (беговые дорожки, спортивные сооружения, теннисные корты, поля для спортивной игры), в том числе водным (причалы и сооружения, необходимые для водных видов спорта и хранения соответствующего инвентаря)	5.1
Связь	Размещение объектов связи, радиовещания, телевидения, включая воздушные радиорелейные, надземные и подземные кабельные	6.8



	линии связи, линии радиофикации, антенные поля, усилительные пункты на кабельных линиях связи, инфраструктуру спутниковой связи и телерадиовещания	
Малоэтажная многоквартирная жилая застройка	Размещение малоэтажного многоквартирного жилого дома (дом, пригодный для постоянного проживания, высотой до 3 этажей, включая мансардный); разведение декоративных и плодовых деревьев, овощных и ягодных культур; размещение индивидуальных гаражей и иных вспомогательных сооружений; обустройство спортивных и детских площадок, площадок отдыха; размещение объектов обслуживания жилой застройки во встроенных, пристроенных и встроено-пристроенных помещениях малоэтажного многоквартирного дома, если общая площадь таких помещений в малоэтажном многоквартирном доме не составляет более 15% общей площади помещений дома	2.1.1

**Предельные размеры земельных участков и предельные параметры разрешенного строительства, реконструкции объектов капитального строительства**

№	Наименование	Размеры
1	Предельные (минимальные и (или) максимальные) размеры земельных участков, в том числе их площадь	
1.1	Минимальная площадь земельного участка	400 м <sup>2</sup>
1.2	Минимальная площадь земельного участка для объектов здравоохранения и социальной защиты	500 м <sup>2</sup>
1.3	Минимальная площадь земельного участка для малоэтажной многоквартирной застройки	500 м <sup>2</sup>
1.4	Предельные максимальные размеры и площадь земельного участка определяются проектом планировки территории	-
1.5	Максимальные размеры земельного участка для малоэтажной многоквартирной застройки	Не подлежит установлению
2	Минимальные отступы от границ земельных участков в целях определения мест допустимого размещения зданий, строений, сооружений, за пределами которых запрещено строительство зданий, строений, сооружений	
2.1	Минимальный отступ от границ красной линии	5 м
2.1	Минимальный отступ от красной линии для объектов спортивного назначения	6 м
2.2	Минимальный отступ от красной линии для объектов здравоохранения и социальной защиты	15 м
2.3	Минимальный отступ от красной линии для объектов образования и просвещения	25 м
2.4	Минимальные отступы от границ земельных участков зданий, строений, сооружений: от стен зданий без окон - от стен зданий с окнами -	0 м 6 м
2.5	Минимальные расстояния от жилых зданий до объектов общественно-деловых зон определяются по нормам инсоляции, освещенности и противопожарным требованиям	-
3	Предельное количество этажей или предельная высота зданий, строений, сооружений	
3.1	Предельное количество этажей	3
3.2	Предельная высота здания	16 м
3.2.1	Предельная высота здания для объектов образования и просвещения,	15 м

№	Наименование	Размеры
	здравоохранения и социальной защиты	
4	Максимальный процент застройки в границах земельного участка, определяемый как отношение суммарной площади земельного участка, которая может быть застроена, ко всей площади земельного участка	
4.1	Процент застройки	50%
4.2	Коэффициент застройки	0,8
4.3	Коэффициент плотности застройки	2,4
4.4	Размеры присоединяемых земельных участков не должны превышать минимальных размеров основных земельных участков	-

***Ограничения использования земельных участков и объектов капитального строительства, устанавливаемые в соответствии с законодательством Российской Федерации***

В случае если земельный участок и объект капитального строительства расположены в границах зон с особыми условиями использования территорий, правовой режим использования и застройки указанного земельного участка определяется настоящим градостроительным регламентом и совокупностью ограничений, установленных в соответствии с законодательством Российской Федерации.

**4. ПР1, ПР3 Зоны производственные**

Кодовое обозначение зоны – ПР1, ПР3.

Цели выделения зоны:

– обеспечение правовых условий для формирования комплексов производственных объектов II-V классов санитарной вредности, деятельность которых связана с высокими уровнями шума, загрязнения, интенсивным движением большегрузного транспорта. Допускаются некоторые коммерческие услуги, способствующие развитию производственной деятельности. Сочетание различных видов разрешенного использования в единой зоне возможно при соблюдении нормативных санитарных требований.

***Виды разрешенного использования земельных участков и объектов капитального строительства***

<b><i>Наименование вида разрешенного использования</i></b>	<b><i>Описание вида разрешенного использования</i></b>	<b><i>Код</i></b>
<b><i>ОСНОВНЫЕ ВИДЫ РАЗРЕШЕННОГО ИСПОЛЬЗОВАНИЯ ЗЕМЕЛЬНЫХ УЧАСТКОВ И ОБЪЕКТОВ КАПИТАЛЬНОГО СТРОИТЕЛЬСТВА</i></b>		
Производственная деятельность	Размещение объектов капитального строительства в целях добычи недр, их переработки, изготовления вещей промышленным способом.	6.0
Недропользование	Осуществление геологических изысканий; добыча недр открытым (карьеры, отвалы) и закрытым (шахты, скважины) способами; размещение объектов капитального строительства, в том числе подземных, в целях добычи недр; размещение объектов капитального строительства, необходимых для подготовки сырья к транспортировке и (или) промышленной переработке; размещение объектов капитального строительства, предназначенных для проживания в них сотрудников, осуществляющих обслуживание зданий и сооружений, необходимых для целей недропользования, если добыча недр происходит на межселенной территории	6.1
Легкая промышленность	Размещение объектов капитального строительства, предназначенных для текстильной, фарфоро-фаянсовой, электронной промышленности	6.3

Пищевая промышленность	Размещение объектов пищевой промышленности, по переработке сельскохозяйственной продукции способом, приводящим к их переработке в иную продукцию (консервирование, копчение, хлебопечение), в том числе для производства напитков, алкогольных напитков и табачных изделий	6.4
Строительная промышленность	Размещение объектов капитального строительства, предназначенных для производства: строительных материалов (кирпичей, пиломатериалов, цемента, крепежных материалов), бытового и строительного газового и сантехнического оборудования, лифтов и подъемников, столярной продукции, сборных домов или их частей и тому подобной продукции	6.6
Энергетика	Размещение объектов гидроэнергетики, тепловых станций и других электростанций, размещение обслуживающих и вспомогательных для электростанций сооружений (золоотвалов, гидротехнических сооружений); размещение объектов электросетевого хозяйства	6.7
Связь	Размещение объектов связи, радиовещания, телевидения, включая воздушные радиорелейные, надземные и подземные кабельные линии связи, линии радиофикации, антенные поля, усилительные пункты на кабельных линиях связи, инфраструктуру спутниковой связи и телерадиовещания	6.8
Склады	Размещение сооружений, имеющих назначение по временному хранению, распределению и перевалке грузов (за исключением хранения стратегических запасов), не являющихся частями производственных комплексов, на которых был создан груз: промышленные базы, склады, погрузочные терминалы и доки, нефтехранилища и нефтеналивные станции, газовые хранилища и обслуживающие их газоконденсатные и газоперекачивающие станции, элеваторы и продовольственные склады, за исключением железнодорожных перевалочных складов	6.9
Обеспечение космической деятельности	Размещение космодромов, стартовых комплексов и пусковых установок, командно-измерительных комплексов, центров и пунктов управления полетами космических объектов, пунктов приема, хранения и переработки информации, баз хранения космической техники, полигонов приземления космических объектов, объектов экспериментальной базы для отработки космической техники, центров и оборудования для подготовки космонавтов, других сооружений, используемых при осуществлении космической деятельности	6.10
Предпринимательство	Размещение объектов капитального строительства в целях извлечения прибыли на основании торговой, банковской и иной предпринимательской деятельности.	4.0
Деловое управление	Размещение объектов капитального строительства с целью: размещения органов управления производством, торговлей, банковской, страховой деятельностью, а также иной управленческой деятельностью, не связанной с государственным или муниципальным управлением и оказанием услуг, а также с целью обеспечения совершения сделок, не требующих передачи товара в момент ее совершения между организациями	4.1
Обслуживание автотранспорта	Размещение постоянных или временных гаражей с несколькими стояночными местами, стоянок (парковок), гаражей	4.9
Объекты придорожного	Размещение автозаправочных станций (бензиновых, газовых); размещение магазинов сопутствующей торговли, зданий для	4.9.1

сервиса	организации общественного питания в качестве объектов придорожного сервиса; предоставление гостиничных услуг в качестве придорожного сервиса; размещение автомобильных моек и прачечных для автомобильных принадлежностей, мастерских, предназначенных для ремонта и обслуживания автомобилей и прочих объектов придорожного сервиса	
Земельные участки (территории) общего пользования	Размещение объектов улично-дорожной сети, автомобильных дорог и пешеходных тротуаров в границах населенных пунктов, пешеходных переходов, набережных, береговых полос водных объектов общего пользования, скверов, бульваров, площадей, проездов, малых архитектурных форм благоустройства	12.0
<b><i>ВСПОМОГАТЕЛЬНЫЕ ВИДЫ РАЗРЕШЕННОГО ИСПОЛЬЗОВАНИЯ ЗЕМЕЛЬНЫХ УЧАСТКОВ И ОБЪЕКТОВ КАПИТАЛЬНОГО СТРОИТЕЛЬСТВА</i></b>		
Коммунальное обслуживание	Размещение объектов капитального строительства в целях обеспечения физических и юридических лиц коммунальными услугами, в частности: поставки воды, тепла, электричества, газа, предоставления услуг связи, отвода канализационных стоков, очистки и уборки объектов недвижимости (котельных, водозаборов, очистных сооружений, насосных станций, водопроводов, линий электропередачи, трансформаторных подстанций, газопроводов, линий связи, телефонных станций, канализаций, стоянок, гаражей и мастерских для обслуживания уборочной и аварийной техники, а также зданий или помещений, предназначенных для приема физических и юридических лиц в связи с предоставлением им коммунальных услуг)	3.1
<b><i>УСЛОВНО РАЗРЕШЕННЫЕ ВИДЫ ИСПОЛЬЗОВАНИЯ ЗЕМЕЛЬНЫХ УЧАСТКОВ И ОБЪЕКТОВ КАПИТАЛЬНОГО СТРОИТЕЛЬСТВА</i></b>		
Общественное питание	Размещение объектов капитального строительства в целях устройства мест общественного питания за плату (рестораны, кафе, столовые, закусочные, бары)	4.6
Гостиничное обслуживание	Размещение гостиниц, пансионатов, домов отдыха, не оказывающих услуги по лечению, а также иных зданий, используемых с целью извлечения предпринимательской выгоды из предоставления жилого помещения для временного проживания в них	4.7
Тяжелая промышленность	Размещение объектов капитального строительства горно-обогатительной и горно-перерабатывающей, металлургической, машиностроительной промышленности, а также изготовления и ремонта продукции судостроения, авиастроения, вагоностроения, машиностроения, станкостроения, а также другие подобные промышленные предприятия, для эксплуатации которых предусматривается установление охранных или санитарно-защитных зон, за исключением случаев, когда объект промышленности отнесен к иному виду разрешенного использования	6.2
Автомобилестроительная промышленность	Размещение объектов капитального строительства, предназначенных для производства транспортных средств и оборудования, производства автомобилей, производства автомобильных кузовов, производства прицепов, полуприцепов и контейнеров, предназначенных для перевозки одним или несколькими видами транспорта, производства частей и принадлежностей автомобилей и их двигателей	6.2.1

**Предельные размеры земельных участков и предельные параметры разрешенного строительства, реконструкции объектов капитального строительства**

№	Наименование	Размеры
1	Предельные (минимальные и (или) максимальные) размеры земельных участков, в том числе их площадь	
1.1	Предельные максимальные размеры и площадь земельного участка определяются проектом планировки территории с учетом специализации предприятий	-
1.2	Размеры присоединяемых земельных участков не должны превышать минимальных размеров основных земельных участков	-
2	Минимальные отступы от границ земельных участков в целях определения мест допустимого размещения зданий, строений, сооружений, за пределами которых запрещено строительство зданий, строений, сооружений	
2.1	Минимальные отступы от границ земельных участков зданий, строений, сооружений	3 м
3	Предельное количество этажей или предельная высота зданий, строений, сооружений	
3.1	Предельное количество этажей	3
3.2	Предельная высота здания	12 м
4	Максимальный процент застройки в границах земельного участка, определяемый как отношение суммарной площади земельного участка, которая может быть застроена, ко всей площади земельного участка	
4.1	Коэффициент застройки территории	0,8
4.2	Коэффициент плотности застройки территории	2,4
4.3	Максимальная высота капитальных ограждений земельных участков	2 м
4.4	Максимальный размер санитарно-защитной зоны	100 м
4.5	Минимальная площадь озеленения санитарно-защитной зоны до 100 метров, % от площади санитарно-защитной зоны	60%
4.6	В санитарно-защитных зонах со стороны жилых и общественно-деловых зон необходимо предусматривать полосу древесно-кустарниковых насаждений шириной не менее 50 м, а при ширине зоны до 100 м - не менее 20 м	-
4.7	Минимальный процент озеленения	40%
4.8	Площадь территорий, предназначенных для хранения транспортных средств, % от площади земельного участка	10-15%

**Показатели минимальной плотности застройки площадок промышленных предприятий\***

Отрасли промышленности	Предприятия (производства)	Минимальная плотность застройки, %
Энергетическая промышленность	Электростанции мощностью более 2000 МВт на газомазутном топливе:	
	без градирен	38
	при наличии градирен	35
	Электростанции мощностью до 2000 МВт на газомазутном топливе	33
	Дизельные электростанции мощностью до 100 МВт.	25
	Теплоэлектроцентрали мощностью при наличии градирен на газомазутном топливе мощностью:	
до 500 МВт	25	

Отрасли промышленности	Предприятия (производства)	Минимальная плотность застройки, %
	от 500 до 1000 МВт	26
	более 1000 МВт	30
Нефтяные и газовые производства	Замерные установки	30
	Нефтенасосные станции (дожимные)	25
	Центральные пункты сбора и подготовки нефти, газа и воды, млн. м <sup>3</sup> /год:	
	до 3	35
	более 3	37
	Установки компрессорного газлифта	35
Строительная промышленность	Опорные базы общестроительных организаций	40
	Стоянки (гаражи):	
	на 150 автомобилей	40
	на 250 автомобилей	50
Пищевая промышленность	Хлеба и хлебобулочных изделий производственной мощностью, т/сут:	
	до 45	37
	более 45	40
	По переработке молока производственной мощностью до 100 т в смену.	43
	Молочных консервов	45
	Кондитерских изделий	50
Обслуживание и ремонт транспортных средств	По капитальному ремонту грузовых автомобилей мощностью 2-10 тыс. капитальных ремонтов в год	60
	По ремонту автобусов с применением готовых агрегатов мощностью 1-2 тыс. ремонтов в год	60
	По ремонту агрегатов легковых автомобилей мощностью 30-60 тыс. капитальных ремонтов в год	65
	Станции технического обслуживания легковых автомобилей при количестве постов:	
	5	20
	10	28
	Автозаправочные станции при количестве заправок в сутки:	
	200	13
	более 200	16
Дорожное хозяйство	Дорожно-ремонтные пункты	29
	Дорожные участки	32
	То же с дорожно-ремонтным пунктом	32
	То же с дорожно-ремонтным пунктом технической помощи	34
	Дорожно-строительное управление	40

Отрасли промышленности	Предприятия (производства)	Минимальная плотность застройки, %
Местная промышленность	Ремонтные предприятия: грузовых автомобилей	60
	тракторов	56
	строительных машин	63
	Швейных изделий:	
	в зданиях до двух этажей	74
	в зданиях более двух этажей	60
	Промышленные предприятия службы быта при общей площади производственных зданий более 2000 м <sup>2</sup> , по:	
	изготовлению и ремонту одежды, ремонту радиотелеаппаратуры, предоставлению фотоуслуг	60
	изготовлению и ремонту обуви, ремонту сложной бытовой техники, фабрики химчистки и крашения	55
	ремонту и изготовлению мебели	60
Поставки продукции	Предприятия по поставкам продукции	40

\* В соответствии с СП 18.13330.2011 Генеральные планы промышленных предприятий.

***Ограничения использования земельных участков и объектов капитального строительства, устанавливаемые в соответствии с законодательством Российской Федерации***

В случае если земельный участок и объект капитального строительства расположены в границах зон с особыми условиями использования территорий, правовой режим использования и застройки указанного земельного участка определяется настоящим градостроительным регламентом и совокупностью ограничений, установленных в соответствии с законодательством Российской Федерации.

**5. ПР2 Зона коммунально-складская**

Кодовое обозначение зоны – ПР2.

Цели выделения зоны:

– обеспечение правовых условий для формирования коммунальных предприятий, складских баз, объектов инженерной и транспортной инфраструктур не выше IV-V класса санитарной вредности с низкими уровнями шума и загрязнения. Допускается широкий спектр услуг, способствующих развитию производственной деятельности. Сочетание различных видов разрешенного использования в единой зоне возможно при соблюдении нормативных санитарных требований.

***Виды разрешенного использования земельных участков и объектов капитального строительства***

<b><i>Наименование вида разрешенного использования</i></b>	<b><i>Описание вида разрешенного использования</i></b>	<b><i>Код</i></b>
<b><i>ОСНОВНЫЕ ВИДЫ РАЗРЕШЕННОГО ИСПОЛЬЗОВАНИЯ ЗЕМЕЛЬНЫХ УЧАСТКОВ И ОБЪЕКТОВ КАПИТАЛЬНОГО СТРОИТЕЛЬСТВА</i></b>		
Склады	Размещение сооружений, имеющих назначение по временному хранению, распределению и перевалке грузов (за исключением хранения стратегических запасов), не являющихся частями	6.9

	производственных комплексов, на которых был создан груз: промышленные базы, склады, погрузочные терминалы и доки, нефтехранилища и нефтеналивные станции, газовые хранилища и обслуживающие их газоконденсатные и газоперекачивающие станции, элеваторы и продовольственные склады, за исключением железнодорожных перевалочных складов	
Коммунальное обслуживание	Размещение объектов капитального строительства в целях обеспечения физических и юридических лиц коммунальными услугами, в частности: поставки воды, тепла, электричества, газа, предоставления услуг связи, отвода канализационных стоков, очистки и уборки объектов недвижимости (котельных, водозаборов, очистных сооружений, насосных станций, водопроводов, линий электропередачи, трансформаторных подстанций, газопроводов, линий связи, телефонных станций, канализаций, стоянок, гаражей и мастерских для обслуживания уборочной и аварийной техники, а также зданий или помещений, предназначенных для приема физических и юридических лиц в связи с предоставлением им коммунальных услуг)	3.1
Энергетика	Размещение объектов гидроэнергетики, тепловых станций и других электростанций, размещение обслуживающих и вспомогательных для электростанций сооружений (золоотвалов, гидротехнических сооружений); размещение объектов электросетевого хозяйства	6.7
Связь	Размещение объектов связи, радиовещания, телевидения, включая воздушные радиорелейные, надземные и подземные кабельные линии связи, линии радиофикации, антенные поля, усилительные пункты на кабельных линиях связи, инфраструктуру спутниковой связи и телерадиовещания	6.8
Обеспечение внутреннего правопорядка	Размещение объектов капитального строительства, необходимых для подготовки и поддержания в готовности органов внутренних дел и спасательных служб, в которых существует военизированная служба; размещение объектов гражданской обороны, за исключением объектов гражданской обороны, являющихся частями производственных зданий	8.3
Обеспечение деятельности в области гидрометеорологии и смежных с ней областях	Размещение объектов капитального строительства, предназначенных для наблюдений за физическими и химическими процессами, происходящими в окружающей среде, определения ее гидрометеорологических, агрометеорологических и гелиогеофизических характеристик, уровня загрязнения атмосферного воздуха, почв, водных объектов, в том числе по гидробиологическим показателям, и околоземного - космического пространства, зданий и сооружений, используемых в области гидрометеорологии и смежных с ней областях (доплеровские метеорологические радиолокаторы, гидрологические посты и другие)	3.9.1
Обслуживание автотранспорта	Размещение постоянных или временных гаражей с несколькими стояночными местами, стоянок (парковок), гаражей	4.9
Объекты придорожного сервиса	Размещение автозаправочных станций (бензиновых, газовых); размещение магазинов сопутствующей торговли, зданий для организации общественного питания в качестве объектов придорожного сервиса; предоставление гостиничных услуг в качестве придорожного сервиса; размещение автомобильных моек и прачечных для автомобильных принадлежностей, мастерских, предназначенных для ремонта и обслуживания автомобилей и прочих объектов придорожного сервиса	4.9.1
Ветеринарное	Размещение объектов капитального строительства,	3.10



обслуживание	предназначенных для оказания ветеринарных услуг, содержания или разведения животных, не являющихся сельскохозяйственными, под надзором человека. Содержание данного вида разрешенного использования включает в себя содержание видов разрешенного использования с кодами 3.10.1-3.10.2	
Амбулаторное ветеринарное обслуживание	Размещение объектов капитального строительства, предназначенных для оказания ветеринарных услуг без содержания животных	3.10.1
Приюты для животных	Размещение объектов капитального строительства, предназначенных для оказания ветеринарных услуг в стационаре; размещение объектов капитального строительства, предназначенных для содержания, разведения животных, не являющихся сельскохозяйственными, под надзором человека, оказания услуг по содержанию и лечению бездомных животных; размещение объектов капитального строительства, предназначенных для организации гостиниц для животных	3.10.2
Земельные участки (территории) общего пользования	Размещение объектов улично-дорожной сети, автомобильных дорог и пешеходных тротуаров в границах населенных пунктов, пешеходных переходов, набережных, береговых полос водных объектов общего пользования, скверов, бульваров, площадей, проездов, малых архитектурных форм благоустройства	12.0
<b><i>ВСПОМОГАТЕЛЬНЫЕ ВИДЫ РАЗРЕШЕННОГО ИСПОЛЬЗОВАНИЯ ЗЕМЕЛЬНЫХ УЧАСТКОВ И ОБЪЕКТОВ КАПИТАЛЬНОГО СТРОИТЕЛЬСТВА</i></b>		
Деловое управление	Размещение объектов капитального строительства с целью: размещения органов управления производством, торговлей, банковской, страховой деятельностью, а также иной управленческой деятельностью, не связанной с государственным или муниципальным управлением и оказанием услуг, а также с целью обеспечения совершения сделок, не требующих передачи товара в момент ее совершения между организациями	4.1
Бытовое обслуживание	Размещение объектов капитального строительства, предназначенных для оказания населению или организациям бытовых услуг (мастерские мелкого ремонта, ателье, бани, парикмахерские, прачечные, химчистки, похоронные бюро)	3.3
Общественное питание	Размещение объектов капитального строительства в целях устройства мест общественного питания за плату (рестораны, кафе, столовые, закусочные, бары)	4.6
<b><i>УСЛОВНО РАЗРЕШЕННЫЕ ВИДЫ ИСПОЛЬЗОВАНИЯ ЗЕМЕЛЬНЫХ УЧАСТКОВ И ОБЪЕКТОВ КАПИТАЛЬНОГО СТРОИТЕЛЬСТВА</i></b>		
Объекты торговли (торговые центры, торгово-развлекательные центры (комплексы))	Размещение объектов капитального строительства, общей площадью свыше 5000 кв.м с целью размещения одной или нескольких организаций, осуществляющих продажу товаров, и (или) оказание услуг в соответствии с содержанием видов разрешенного использования с кодами 4.5-4.9; размещение гаражей и (или) стоянок для автомобилей сотрудников и посетителей торгового центра	4.2
Рынки	Размещение объектов капитального строительства, сооружений, предназначенных для организации постоянной или временной торговли (ярмарка, рынок, базар), с учетом того, что каждое из торговых мест не располагает торговой площадью более 200	4.3

	кв.м: размещение гаражей и (или) стоянок для автомобилей сотрудников и посетителей рынка	
Пищевая промышленность	Размещение объектов пищевой промышленности, по переработке сельскохозяйственной продукции способом, приводящим к их переработке в иную продукцию (консервирование, копчение, хлебопечение), в том числе для производства напитков, алкогольных напитков и табачных изделий	6.4
Гидротехнические сооружения	Размещение гидротехнических сооружений, необходимых для эксплуатации водохранилищ (плотин, водосбросов, водозаборных, водовыпускных и других гидротехнических сооружений, судопропускных сооружений, рыбозащитных и рыбопропускных сооружений, берегозащитных сооружений)	11.3
Обеспечение сельскохозяйственного производства	Размещение машинно-транспортных и ремонтных станций, ангаров и гаражей для сельскохозяйственной техники, амбаров, водонапорных башен, трансформаторных станций и иного технического оборудования, используемого для ведения сельского хозяйства	1.18
Хранение и переработка сельскохозяйственной продукции	Размещение зданий, сооружений, используемых для производства, хранения, первичной и глубокой переработки сельскохозяйственной продукции	1.15

***Предельные размеры земельных участков и предельные параметры разрешенного строительства, реконструкции объектов капитального строительства***

№	Наименование	Размеры
1	Предельные (минимальные и (или) максимальные) размеры земельных участков, в том числе их площадь	
1.1	Предельные максимальные размеры и площадь земельного участка определяются проектом планировки территории с учетом специализации предприятий	-
1.2	Размеры присоединяемых земельных участков не должны превышать минимальных размеров основных земельных участков	-
2	Минимальные отступы от границ земельных участков в целях определения мест допустимого размещения зданий, строений, сооружений, за пределами которых запрещено строительство зданий, строений, сооружений	
2.1	Минимальные отступы от границ земельных участков зданий, строений, сооружений	3 м
3	Предельное количество этажей или предельная высота зданий, строений, сооружений	
3.1	Предельное количество этажей	3
3.2	Предельная высота здания	12 м
4	Максимальный процент застройки в границах земельного участка, определяемый как отношение суммарной площади земельного участка, которая может быть застроена, ко всей площади земельного участка	
4.1	Коэффициент застройки территории	0,6
4.2	Коэффициент плотности застройки территории	1,8
4.3	Максимальная высота капитальных ограждений земельных участков	2 м
4.4	Максимальный размер санитарно-защитной зоны	100 м
4.5	Минимальная площадь озеленения санитарно-защитной зоны до 100 метров, % от площади санитарно-защитной зоны	60%
4.6	В санитарно-защитных зонах со стороны жилых и общественно-деловых зон необходимо предусматривать полосу древесно-кустарниковых насаждений	-

№	Наименование	Размеры
	шириной не менее 50 м, а при ширине зоны до 100 м - не менее 20 м	
4.7	Минимальный процент озеленения	40%
4.8	Площадь территорий, предназначенных для хранения транспортных средств, % от площади земельного участка	10-15%

***Ограничения использования земельных участков и объектов капитального строительства, устанавливаемые в соответствии с законодательством Российской Федерации***

В случае если земельный участок и объект капитального строительства расположены в границах зон с особыми условиями использования территорий, правовой режим использования и застройки указанного земельного участка определяется настоящим градостроительным регламентом и совокупностью ограничений, установленных в соответствии с законодательством Российской Федерации.

**6. ИИ1, ИИ2, ИИ3, ИИ4, ИИ5, ИИ6 Зоны инженерной инфраструктуры**

Кодовое обозначение зоны – ИИ1, ИИ2, ИИ3, ИИ4, ИИ5, ИИ6.

Цели выделения зоны:

– обеспечение правовых условий формирования объектов инженерной инфраструктуры

***Виды разрешенного использования земельных участков и объектов капитального строительства***

<b><i>Наименование вида разрешенного использования</i></b>	<b><i>Описание вида разрешенного использования</i></b>	<b><i>Код</i></b>
<b><i>ОСНОВНЫЕ ВИДЫ РАЗРЕШЕННОГО ИСПОЛЬЗОВАНИЯ ЗЕМЕЛЬНЫХ УЧАСТКОВ И ОБЪЕКТОВ КАПИТАЛЬНОГО СТРОИТЕЛЬСТВА</i></b>		
Коммунальное обслуживание	Размещение объектов капитального строительства в целях обеспечения населения и организаций коммунальными услугами, в частности: поставка воды, тепла, электричества, газа, предоставление услуг связи, отвод канализационных стоков, очистка и уборка объектов недвижимости (котельные, водозаборы, очистные сооружения, насосные станции, водопроводы, линии электропередачи, трансформаторные подстанции, газопроводы, линии связи, телефонные станции, канализация, стоянки, гаражи и мастерские для обслуживания уборочной и аварийной техники, а также здания или помещения, предназначенные для приема населения и организаций в связи с предоставлением им коммунальных услуг)	3.1
Энергетика	Размещение объектов гидроэнергетики, тепловых станций и других электростанций, размещение обслуживающих и вспомогательных для электростанций сооружений (золоотвалов, гидротехнических сооружений); размещение объектов электросетевого хозяйства	6.7
Связь	Размещение объектов связи, радиовещания, телевидения, включая воздушные радиорелейные, надземные и подземные кабельные линии связи, линии радиофикации, антенные поля, усилительные пункты на кабельных линиях связи, инфраструктуру спутниковой связи и телерадиовещания	6.8
Трубопроводный транспорт	Размещение нефтепроводов, водопроводов, газопроводов и иных трубопроводов, а также иных зданий и сооружений, необходимых для эксплуатации названных трубопроводов	7.5
Обеспечение деятельности в	Размещение объектов капитального строительства, предназначенных для наблюдений за физическими и	3.9.1

области гидрометеорологии и смежных с ней областях	химическими процессами, происходящими в окружающей среде, определения ее гидрометеорологических, агрометеорологических и гелиогеофизических характеристик, уровня загрязнения атмосферного воздуха, почв, водных объектов, в том числе по гидробиологическим показателям, и околоземного - космического пространства, зданий и сооружений, используемых в области гидрометеорологии и смежных с ней областях (доплеровские метеорологические радиолокаторы, гидрологические посты и другие)	
Специальное пользование водными объектами	Использование земельных участков, примыкающих к водным объектам способами, необходимыми для специального водопользования (забор водных ресурсов из поверхностных водных объектов, сброс сточных вод и (или) дренажных вод, проведение дноуглубительных, взрывных, буровых и других работ, связанных с изменением дна и берегов водных объектов)	11.2
Гидротехнические сооружения	Размещение гидротехнических сооружений, необходимых для эксплуатации водохранилищ (плотин, водосбросов, водозаборных, водовыпускных и других гидротехнических сооружений, судопропускных сооружений, рыбозащитных и рыбопропускных сооружений, берегозащитных сооружений)	11.3
Земельные участки (территории) общего пользования	Размещение объектов улично-дорожной сети, автомобильных дорог и пешеходных тротуаров в границах населенных пунктов, пешеходных переходов, набережных, береговых полос водных объектов общего пользования, скверов, бульваров, площадей, проездов, малых архитектурных форм благоустройства	12.0
<b>ВСПОМОГАТЕЛЬНЫЕ ВИДЫ РАЗРЕШЕННОГО ИСПОЛЬЗОВАНИЯ ЗЕМЕЛЬНЫХ УЧАСТКОВ И ОБЪЕКТОВ КАПИТАЛЬНОГО СТРОИТЕЛЬСТВА</b>		
Обслуживание автотранспорта	Размещение постоянных или временных гаражей с несколькими стояночными местами, стоянок (парковок), гаражей, в том числе многоярусных	4.9
Склады	Размещение сооружений, имеющих назначение по временному хранению, распределению и перевалке грузов (за исключением хранения стратегических запасов), не являющихся частями производственных комплексов, на которых был создан груз: промышленные базы, склады, погрузочные терминалы и доки, нефтехранилища и нефтеналивные станции, газовые хранилища и обслуживающие их газоконденсатные и газоперекачивающие станции, элеваторы и продовольственные склады, за исключением железнодорожных перевалочных складов	6.9
<b>УСЛОВНО РАЗРЕШЕННЫЕ ВИДЫ ИСПОЛЬЗОВАНИЯ ЗЕМЕЛЬНЫХ УЧАСТКОВ И ОБЪЕКТОВ КАПИТАЛЬНОГО СТРОИТЕЛЬСТВА</b>		
Объекты придорожного сервиса	Размещение автозаправочных станций (бензиновых, газовых); размещение магазинов сопутствующей торговли, зданий для организации общественного питания в качестве объектов придорожного сервиса; предоставление гостиничных услуг в качестве придорожного сервиса; размещение автомобильных моек и прачечных для автомобильных принадлежностей, мастерских, предназначенных для ремонта и обслуживания автомобилей и прочих объектов придорожного сервиса	4.9.1

**Предельные размеры земельных участков и предельные параметры разрешенного строительства, реконструкции объектов капитального строительства**

№	Наименование	Размеры
1	Предельные (минимальные и (или) максимальные) размеры земельных участков, в том числе их площадь	
1.1	Минимальная площадь земельного участка	1 м <sup>2</sup>
1.2	Максимальная площадь земельного участка	30 000 м <sup>2</sup>
1.3	Предельные размеры земельного участка определяются проектом планировки территории	-
1.4	Размеры присоединяемых земельных участков не должны превышать минимальных размеров основных земельных участков	-
2	Минимальные отступы от границ земельных участков в целях определения мест допустимого размещения зданий, строений, сооружений, за пределами которых запрещено строительство зданий, строений, сооружений	
2.1	Минимальный отступ от границ красной линии улицы, проезда	3 м
2.2	Минимальные отступы от границ земельных участков зданий, строений, сооружений	0 м
3	Предельное количество этажей или предельная высота зданий, строений, сооружений	
3.1	Предельное количество этажей	2
3.2	Предельная высота здания	16 м
4	Максимальный процент застройки в границах земельного участка, определяемый как отношение суммарной площади земельного участка, которая может быть застроена, ко всей площади земельного участка	
4.1	Коэффициент застройки территории	0,8
4.2	Коэффициент плотности застройки территории	1,6
4.3	Максимальный процент застройки в границах земельного участка	80%
4.4	Минимальный процент застройки в границах земельного участка	10%
4.5	Максимальная высота капитальных ограждений земельных участков	2 м
4.6	Максимальный размер санитарно-защитной зоны	200 м
4.7	Минимальная площадь озеленения санитарно-защитной зоны до 100 метров, % от площади санитарно-защитной зоны	60%
4.8	Минимальная площадь озеленения санитарно-защитной зоны 300 метров, % от площади санитарно-защитной зоны	50%
4.9	В санитарно-защитных зонах со стороны жилых и общественно-деловых зон необходимо предусматривать полосу древесно-кустарниковых насаждений шириной не менее 50 м, а при ширине зоны до 100 м - не менее 20 м	-
4.10	Площадь, предназначенная для озеленения в пределах ограды предприятия, % от площади земельного участка	10-15%
4.11	Площадь территорий, предназначенных для хранения транспортных средств, % от площади земельного участка	10-15%

**Ограничения использования земельных участков и объектов капитального строительства, устанавливаемые в соответствии с законодательством Российской Федерации**

В случае если земельный участок и объект капитального строительства расположены в границах зон с особыми условиями использования территорий, правовой режим использования и застройки указанного земельного участка определяется настоящим

градостроительным регламентом и совокупностью ограничений, установленных в соответствии с законодательством Российской Федерации.

## 7. ТИ1, ТИ2 Зоны транспортной инфраструктуры

Кодовое обозначение зоны – ТИ1, ТИ2.

Цели выделения зоны:

– создание правовых условий для размещения и функционирования сооружений и коммуникаций автомобильного транспорта

### *Виды разрешенного использования земельных участков и объектов капитального строительства*

<i>Наименование вида разрешенного использования</i>	<i>Описание вида разрешенного использования</i>	<i>Код</i>
<b><i>ОСНОВНЫЕ ВИДЫ РАЗРЕШЕННОГО ИСПОЛЬЗОВАНИЯ ЗЕМЕЛЬНЫХ УЧАСТКОВ И ОБЪЕКТОВ КАПИТАЛЬНОГО СТРОИТЕЛЬСТВА</i></b>		
Автомобильный транспорт	Размещение автомобильных дорог и технически связанных с ними сооружений; размещение зданий и сооружений, предназначенных для обслуживания пассажиров, а также обеспечивающие работу транспортных средств, размещение объектов, предназначенных для размещения постов органов внутренних дел, ответственных за безопасность дорожного движения; оборудование земельных участков для стоянок автомобильного транспорта, а также для размещения депо (устройства мест стоянок) автомобильного транспорта, осуществляющего перевозки людей по установленному маршруту	7.2
Обслуживание автотранспорта	Размещение постоянных или временных гаражей с несколькими стояночными местами, стоянок (парковок), гаражей, в том числе многоярусных	4.9
Объекты придорожного сервиса	Размещение автозаправочных станций (бензиновых, газовых); размещение магазинов сопутствующей торговли, зданий для организации общественного питания в качестве объектов придорожного сервиса; предоставление гостиничных услуг в качестве придорожного сервиса; размещение автомобильных моек и прачечных для автомобильных принадлежностей, мастерских, предназначенных для ремонта и обслуживания автомобилей и прочих объектов придорожного сервиса	4.9.1
Общественное питание	Размещение объектов капитального строительства в целях устройства мест общественного питания (рестораны, кафе, столовые, закусочные, бары)	4.6
Земельные участки (территории) общего пользования	Размещение объектов улично-дорожной сети, автомобильных дорог и пешеходных тротуаров в границах населенных пунктов, пешеходных переходов, набережных, береговых полос водных объектов общего пользования, скверов, бульваров, площадей, проездов, малых архитектурных форм благоустройства	12.0
<b><i>ВСПОМОГАТЕЛЬНЫЕ ВИДЫ РАЗРЕШЕННОГО ИСПОЛЬЗОВАНИЯ ЗЕМЕЛЬНЫХ УЧАСТКОВ И ОБЪЕКТОВ КАПИТАЛЬНОГО СТРОИТЕЛЬСТВА</i></b>		
Коммунальное обслуживание	Размещение объектов капитального строительства в целях обеспечения населения и организаций коммунальными услугами, в частности: поставка воды, тепла, электричества, газа, предоставление услуг связи, отвод канализационных стоков, очистка и уборка объектов недвижимости (котельные, водозаборы, очистные сооружения, насосные станции, водопроводы, линии электропередачи, трансформаторные подстанции, газопроводы, линии связи,	3.1

	телефонные станции, канализация, стоянки, гаражи и мастерские для обслуживания уборочной и аварийной техники, а также здания или помещения, предназначенные для приема населения и организаций в связи с предоставлением им коммунальных услуг)	
Склады	Размещение сооружений, имеющих назначение по временному хранению, распределению и перевалке грузов (за исключением хранения стратегических запасов), не являющихся частями производственных комплексов, на которых был создан груз: промышленные базы, склады, погрузочные терминалы и доки, нефтехранилища и нефтеналивные станции, газовые хранилища и обслуживающие их газоконденсатные и газоперекачивающие станции, элеваторы и продовольственные склады, за исключением железнодорожных перевалочных складов	6.9
<b>УСЛОВНО РАЗРЕШЕННЫЕ ВИДЫ ИСПОЛЬЗОВАНИЯ ЗЕМЕЛЬНЫХ УЧАСТКОВ И ОБЪЕКТОВ КАПИТАЛЬНОГО СТРОИТЕЛЬСТВА</b>		
Трубопроводный транспорт	Размещение нефтепроводов, водопроводов, газопроводов и иных трубопроводов, а также иных зданий и сооружений, необходимых для эксплуатации названных трубопроводов	7.5

**Предельные размеры земельных участков и предельные параметры разрешенного строительства, реконструкции объектов капитального строительства**

№	Наименование	Размеры
1	Предельные (минимальные и (или) максимальные) размеры земельных участков, в том числе их площадь	
1.1	Минимальная площадь земельного участка	20 м <sup>2</sup>
1.2	Максимальная площадь земельного участка	30 000 м <sup>2</sup>
1.3	Максимальная площадь участка для размещения отдельно стоящего гаража	60 м <sup>2</sup>
1.4	Предельные размеры земельного участка определяются проектом планировки территории	-
1.5	Размеры присоединяемых земельных участков не должны превышать минимальных размеров основных земельных участков	-
2	Минимальные отступы от границ земельных участков в целях определения мест допустимого размещения зданий, строений, сооружений, за пределами которых запрещено строительство зданий, строений, сооружений	
2.1	Минимальный отступ от границ красной линии улицы, проезда	3 м
2.2	Минимальные отступы от границ земельных участков зданий, строений, сооружений	3 м
3	Предельное количество этажей или предельная высота зданий, строений, сооружений	
3.1	Предельное количество этажей	3
3.2	Предельная высота здания	10 м
3.3	Размещение отдельно стоящих и пристроенных гаражей предназначенных для хранения личного автотранспорта граждан с двускатной кровлей, высотой не более	4 м
4	Максимальный процент застройки в границах земельного участка, определяемый как отношение суммарной площади земельного участка, которая может быть застроена, ко всей площади земельного участка	
4.1	Коэффициент застройки территории	0,8
4.2	Коэффициент плотности застройки территории	2,4

№	Наименование	Размеры
4.3	Максимальный процент застройки в границах земельного участка	80%
4.4	Минимальный процент застройки в границах земельного участка	10%
4.5	Максимальная высота капитальных ограждений земельных участков	2 м
4.6	Максимальный размер санитарно-защитной зоны	100 м
4.7	Минимальная площадь озеленения санитарно-защитной зоны до 100 метров, % от площади санитарно-защитной зоны	60%
4.8	В санитарно-защитных зонах со стороны жилых и общественно-деловых зон необходимо предусматривать полосу древесно-кустарниковых насаждений шириной не менее 50 м, а при ширине зоны до 100 м - не менее 20 м	-
4.9	Минимальный процент озеленения	20%

***Ограничения использования земельных участков и объектов капитального строительства, устанавливаемые в соответствии с законодательством Российской Федерации***

В случае если земельный участок и объект капитального строительства расположены в границах зон с особыми условиями использования территорий, правовой режим использования и застройки указанного земельного участка определяется настоящим градостроительным регламентом и совокупностью ограничений, установленных в соответствии с законодательством Российской Федерации.

**8. ТИЗ Зона воздушного транспорта**

Кодовое обозначение зоны – ТИЗ.

Цели выделения зоны:

- создание правовых условий для размещения и функционирования сооружений и коммуникаций воздушного транспорта.

***Виды разрешенного использования земельных участков и объектов капитального строительства***

<b><i>Наименование вида разрешенного использования</i></b>	<b><i>Описание вида разрешенного использования</i></b>	<b><i>Код</i></b>
<b><i>ОСНОВНЫЕ ВИДЫ РАЗРЕШЕННОГО ИСПОЛЬЗОВАНИЯ ЗЕМЕЛЬНЫХ УЧАСТКОВ И ОБЪЕКТОВ КАПИТАЛЬНОГО СТРОИТЕЛЬСТВА</i></b>		
Воздушный транспорт	Размещение аэродромов, вертолетных площадок (вертодромов), обустройство мест для приводнения и причаливания гидросамолетов, размещение радиотехнического обеспечения полетов и прочих объектов, необходимых для взлета и приземления (приводнения) воздушных судов, размещение аэропортов (аэровокзалов) и иных объектов, необходимых для посадки и высадки пассажиров и их сопровождающего обслуживания и обеспечения их безопасности, а также размещение объектов, необходимых для погрузки, разгрузки и хранения грузов, перемещаемых воздушным путем; размещение объектов, предназначенных для технического обслуживания и ремонта воздушных судов	7.4
Земельные участки (территории) общего пользования	Размещение объектов улично-дорожной сети, автомобильных дорог и пешеходных тротуаров в границах населенных пунктов, пешеходных переходов, набережных, береговых полос водных объектов общего пользования, скверов, бульваров, площадей, проездов, малых архитектурных форм благоустройства	12.0
<b><i>ВСПОМОГАТЕЛЬНЫЕ ВИДЫ РАЗРЕШЕННОГО ИСПОЛЬЗОВАНИЯ ЗЕМЕЛЬНЫХ УЧАСТКОВ И ОБЪЕКТОВ КАПИТАЛЬНОГО СТРОИТЕЛЬСТВА</i></b>		
Коммунальное	Размещение объектов капитального строительства в целях	3.1



обслуживание	обеспечения населения и организаций коммунальными услугами, в частности: поставка воды, тепла, электричества, газа, предоставление услуг связи, отвод канализационных стоков, очистка и уборка объектов недвижимости (котельные, водозаборы, очистные сооружения, насосные станции, водопроводы, линии электропередачи, трансформаторные подстанции, газопроводы, линии связи, телефонные станции, канализация, стоянки, гаражи и мастерские для обслуживания уборочной и аварийной техники, а также здания или помещения, предназначенные для приема населения и организаций в связи с предоставлением им коммунальных услуг)	
Обслуживание автотранспорта	Размещение постоянных или временных гаражей с несколькими стояночными местами, стоянок (парковок), гаражей, в том числе многоярусных	4.9
Склады	Размещение сооружений, имеющих назначение по временному хранению, распределению и перевалке грузов (за исключением хранения стратегических запасов), не являющихся частями производственных комплексов, на которых был создан груз: промышленные базы, склады, погрузочные терминалы и доки, нефтехранилища и нефтеналивные станции, газовые хранилища и обслуживающие их газоконденсатные и газоперекачивающие станции, элеваторы и продовольственные склады, за исключением железнодорожных перевалочных складов	6.9
<b>УСЛОВНО РАЗРЕШЕННЫЕ ВИДЫ ИСПОЛЬЗОВАНИЯ ЗЕМЕЛЬНЫХ УЧАСТКОВ И ОБЪЕКТОВ КАПИТАЛЬНОГО СТРОИТЕЛЬСТВА</b>		
Обеспечение деятельности в области гидрометеорологии и смежных с ней областях	Размещение объектов капитального строительства, предназначенных для наблюдений за физическими и химическими процессами, происходящими в окружающей среде, определения ее гидрометеорологических, агрометеорологических и гелиогеофизических характеристик, уровня загрязнения атмосферного воздуха, почв, водных объектов, в том числе по гидробиологическим показателям, и околоземного - космического пространства, зданий и сооружений, используемых в области гидрометеорологии и смежных с ней областях (доплеровские метеорологические радиолокаторы, гидрологические посты и другие)	3.9.1

**Предельные размеры земельных участков и предельные параметры разрешенного строительства, реконструкции объектов капитального строительства \***

№	Наименование	Размеры
1	Размеры земельных участков определяются в соответствии с местными нормативами градостроительного проектирования	
2	Минимальные отступы от границ земельных участков в целях определения мест допустимого размещения зданий, строений, сооружений, за пределами которых запрещено строительство зданий, строений, сооружений	
2.1	Минимальный отступ от границ красной линии улицы, проезда	5 м
2.2	Минимальные отступы от границ земельных участков зданий, строений, сооружений	5 м
3	Предельное количество этажей или предельная высота зданий, строений, сооружений	
3.1	Предельное количество этажей	-
3.2	Предельная высота здания	10 м
4	Максимальный процент застройки в границах земельного участка, определяемый как отношение суммарной площади земельного участка,	

№	Наименование	Размеры
	которая может быть застроена, ко всей площади земельного участка	
4.3	Максимальный процент застройки в границах земельного участка	не подлежит установлению
4.4	Минимальный процент застройки в границах земельного участка	не подлежит установлению
4.5	Максимальная высота капитальных ограждений земельных участков	2 м
4.6	Размер санитарно-защитной зоны рассчитывается в соответствии с действующими санитарными нормами	-
4.9	Минимальный процент озеленения	20%

\* Аэродромы и вертолетные площадки следует размещать в соответствии с требованиями СП 121.13330.2012

***Ограничения использования земельных участков и объектов капитального строительства, устанавливаемые в соответствии с законодательством Российской Федерации***

В случае если земельный участок и объект капитального строительства расположены в границах зон с особыми условиями использования территорий, правовой режим использования и застройки указанного земельного участка определяется настоящим градостроительным регламентом и совокупностью ограничений, установленных в соответствии с законодательством Российской Федерации.

**9. РЗ1 Зона мест отдыха общего пользования**

Кодовое обозначение зоны – РЗ1.

Цели выделения зоны:

– обеспечение правовых условий для организации парков, скверов, бульваров, используемых в целях кратковременного отдыха, проведения досуга населения

***Виды разрешенного использования земельных участков и объектов капитального строительства***

<b><i>Наименование вида разрешенного использования</i></b>	<b><i>Описание вида разрешенного использования</i></b>	<b><i>Код</i></b>
<b><i>ОСНОВНЫЕ ВИДЫ РАЗРЕШЕННОГО ИСПОЛЬЗОВАНИЯ ЗЕМЕЛЬНЫХ УЧАСТКОВ И ОБЪЕКТОВ КАПИТАЛЬНОГО СТРОИТЕЛЬСТВА</i></b>		
Отдых (рекреация)	Обустройство мест для занятия спортом, физической культурой, пешими или верховыми прогулками, отдыха и туризма, наблюдения за природой, пикников, охоты, рыбалки и иной деятельности; создание и уход за парками, садами и скверами, прудами, озерами, водохранилищами, пляжами, береговыми полосами водных объектов общего пользования, а также обустройство мест отдыха в них.	5.0
Спорт	Размещение объектов капитального строительства в качестве спортивных клубов, спортивных залов, бассейнов, устройство площадок для занятия спортом и физкультурой (беговые дорожки, спортивные сооружения, теннисные корты, поля для спортивной игры, автодромы, мотодромы, трамплины, трассы и спортивные стрельбища), в том числе водным (причалы и сооружения, необходимые для водных видов спорта и хранения соответствующего инвентаря); размещение спортивных баз и лагерей	5.1
Общее пользование водными объектами	Использование земельных участков, примыкающих к водным объектам способами, необходимыми для осуществления общего водопользования (водопользования, осуществляемого гражданами для	11.1

	личных нужд, а также забор (изъятие) водных ресурсов для целей питьевого и хозяйственно-бытового водоснабжения, купание, использование маломерных судов, водных мотоциклов и других технических средств, предназначенных для отдыха на водных объектах, водопой, если соответствующие запреты не установлены законодательством)	
Земельные участки (территории) общего пользования	Размещение объектов улично-дорожной сети, автомобильных дорог и пешеходных тротуаров в границах населенных пунктов, пешеходных переходов, набережных, береговых полос водных объектов общего пользования, скверов, бульваров, площадей, проездов, малых архитектурных форм благоустройства	12.0
<b>ВСПОМОГАТЕЛЬНЫЕ ВИДЫ РАЗРЕШЕННОГО ИСПОЛЬЗОВАНИЯ ЗЕМЕЛЬНЫХ УЧАСТКОВ И ОБЪЕКТОВ КАПИТАЛЬНОГО СТРОИТЕЛЬСТВА</b>		
Коммунальное обслуживание	Размещение объектов капитального строительства в целях обеспечения населения и организаций коммунальными услугами, в частности: поставка воды, тепла, электричества, газа, предоставление услуг связи, отвод канализационных стоков, очистка и уборка объектов недвижимости (котельные, водозаборы, очистные сооружения, насосные станции, водопроводы, линии электропередачи, трансформаторные подстанции, газопроводы, линии связи, телефонные станции, канализация, стоянки, гаражи и мастерские для обслуживания уборочной и аварийной техники, а также здания или помещения, предназначенные для приема населения и организаций в связи с предоставлением им коммунальных услуг)	3.1
<b>УСЛОВНО РАЗРЕШЕННЫЕ ВИДЫ ИСПОЛЬЗОВАНИЯ ЗЕМЕЛЬНЫХ УЧАСТКОВ И ОБЪЕКТОВ КАПИТАЛЬНОГО СТРОИТЕЛЬСТВА</b>		
Обслуживание автотранспорта	Размещение временных стоянок (парковок)	4.9

**Предельные размеры земельных участков и предельные параметры разрешенного строительства, реконструкции объектов капитального строительства**

№	Наименование	Размеры
1	Предельные (минимальные и (или) максимальные) размеры земельных участков, в том числе их площадь	
1.1	Минимальная площадь земельного участка	не подлежат установлению
1.2	Максимальная площадь земельного участка	не подлежат установлению
1.3	Предельные размеры земельного участка определяются проектом планировки территории	-
2	Минимальные отступы от границ земельных участков в целях определения мест допустимого размещения зданий, строений, сооружений, за пределами которых запрещено строительство зданий, строений, сооружений	
2.1	Минимальный отступ от границ красной линии улицы, проезда	3 м
2.2	Минимальные отступы от границ земельных участков зданий, строений, сооружений	3 м
3	Предельное количество этажей или предельная высота зданий, строений, сооружений	
3.1	Предельное количество этажей	1
3.2	Предельная высота здания	5 м
4	Максимальный процент застройки в границах земельного участка, определяемый как отношение суммарной площади земельного участка, которая может быть застроена, ко всей площади земельного участка	

№	Наименование	Размеры
4.1	Площадь зеленых насаждений, % от общей площади участка	65-75%
4.2	Площадь дорожной сети, аллей, % от общей площади участка	10-15%
4.3	Площадь пешеходных и велосипедных дорожек, % от общей площади участка	8-12%
4.4	Максимальная площадь хозяйственных построек и сооружений	7%
4.5	Максимальная площадь стоянок и парковок	10%

***Ограничения использования земельных участков и объектов капитального строительства, устанавливаемые в соответствии с законодательством Российской Федерации***

В случае если земельный участок и объект капитального строительства расположены в границах зон с особыми условиями использования территорий, правовой режим использования и застройки указанного земельного участка определяется настоящим градостроительным регламентом и совокупностью ограничений, установленных в соответствии с законодательством Российской Федерации.

**10. Р32 Зона объектов отдыха, рекреации и туризма**

Кодовое обозначение зоны – Р32.

Цели выделения зоны:

– обеспечение правовых условий для размещения домов отдыха, туристических баз, кемпингов, размещение детских лагерей, размещение спортивных баз и лагерей

***Виды разрешенного использования земельных участков и объектов капитального строительства***

<b><i>Наименование вида разрешенного использования</i></b>	<b><i>Описание вида разрешенного использования</i></b>	<b><i>Код</i></b>
<b><i>ОСНОВНЫЕ ВИДЫ РАЗРЕШЕННОГО ИСПОЛЬЗОВАНИЯ ЗЕМЕЛЬНЫХ УЧАСТКОВ И ОБЪЕКТОВ КАПИТАЛЬНОГО СТРОИТЕЛЬСТВА</i></b>		
Отдых (рекреация)	Обустройство мест для занятия спортом, физической культурой, пешими или верховыми прогулками, отдыха и туризма, наблюдения за природой, пикников, охоты, рыбалки и иной деятельности; создание и уход за парками, садами и скверами, прудами, озерами, водохранилищами, пляжами, береговыми полосами водных объектов общего пользования, а также обустройство мест отдыха в них.	5.0
Спорт	Размещение объектов капитального строительства в качестве спортивных клубов, спортивных залов, бассейнов, устройство площадок для занятия спортом и физкультурой (беговые дорожки, спортивные сооружения, теннисные корты, поля для спортивной игры, автодромы, мотодромы, трамплины, трассы и спортивные стрельбища), в том числе водным (причалы и сооружения, необходимые для водных видов спорта и хранения соответствующего инвентаря); размещение спортивных баз и лагерей	5.1
Природно-познавательный туризм	Размещение баз и палаточных лагерей для проведения походов и экскурсий по ознакомлению с природой, пеших и конных прогулок, устройство троп и дорожек, размещение щитов с познавательными сведениями об окружающей природной среде; осуществление необходимых природоохранных и природовосстановительных мероприятий	5.2

Туристическое обслуживание	Размещение пансионатов, туристических гостиниц, кемпингов, домов отдыха, не оказывающих услуги по лечению, а также иных зданий, используемых с целью извлечения предпринимательской выгоды из предоставления жилого помещения для временного проживания в них; размещение детских лагерей	5.2.1
Охота и рыбалка	Обустройство мест охоты и рыбалки, в том числе размещение дома охотника или рыболова, сооружений, необходимых для восстановления и поддержания поголовья зверей или количества рыбы	5.3
Поля для гольфа или конных прогулок	Обустройство мест для игры в гольф или осуществления конных прогулок, в том числе осуществление необходимых земляных работ и вспомогательных сооружений; размещение конноспортивных манежей, не предусматривающих устройство трибун	5.5
Охрана природных территорий	Сохранение отдельных естественных качеств окружающей природной среды путем ограничения хозяйственной деятельности в данной зоне, в частности: создание и уход за запретными полосами, создание и уход за защитными лесами, в том числе городскими лесами, лесами в лесопарках, и иная хозяйственная деятельность, разрешенная в защитных лесах, соблюдение режима использования природных ресурсов в заказниках, сохранение свойств земель, являющихся особо ценными	9.1
Водные объекты	Ледники, снежники, ручьи, реки, озера, болота, территориальные моря и другие поверхностные водные объекты	11.0
Общее пользование водными объектами	Использование земельных участков, примыкающих к водным объектам способами, необходимыми для осуществления общего водопользования (водопользования, осуществляемого гражданами для личных нужд, а также забор (изъятие) водных ресурсов для целей питьевого и хозяйственно-бытового водоснабжения, купание, использование маломерных судов, водных мотоциклов и других технических средств, предназначенных для отдыха на водных объектах, водопой, если соответствующие запреты не установлены законодательством)	11.1
Земельные участки (территории) общего пользования	Размещение объектов улично-дорожной сети, автомобильных дорог и пешеходных тротуаров в границах населенных пунктов, пешеходных переходов, набережных, береговых полос водных объектов общего пользования, скверов, бульваров, площадей, проездов, малых архитектурных форм благоустройства	12.0
<b>ВСПОМОГАТЕЛЬНЫЕ ВИДЫ РАЗРЕШЕННОГО ИСПОЛЬЗОВАНИЯ ЗЕМЕЛЬНЫХ УЧАСТКОВ И ОБЪЕКТОВ КАПИТАЛЬНОГО СТРОИТЕЛЬСТВА</b>		
Коммунальное обслуживание	Размещение объектов капитального строительства в целях обеспечения населения и организаций коммунальными услугами, в частности: поставка воды, тепла, электричества, газа, предоставление услуг связи, отвод канализационных стоков, очистка и уборка объектов недвижимости (котельные, водозаборы, очистные сооружения, насосные станции, водопроводы, линии электропередачи, трансформаторные подстанции, газопроводы, линии связи, телефонные станции, канализация, стоянки, гаражи и мастерские для обслуживания уборочной и аварийной техники, а также здания или помещения, предназначенные для приема населения и организаций в связи с предоставлением им коммунальных услуг)	3.1
<b>УСЛОВНО РАЗРЕШЕННЫЕ ВИДЫ ИСПОЛЬЗОВАНИЯ ЗЕМЕЛЬНЫХ УЧАСТКОВ И ОБЪЕКТОВ КАПИТАЛЬНОГО СТРОИТЕЛЬСТВА</b>		

Обслуживание автотранспорта	Размещение временных стоянок (парковок)	4.9
Общественное питание	Размещение объектов капитального строительства в целях устройства мест общественного питания (рестораны, кафе, столовые, закусочные, бары)	4.6
Гостиничное обслуживание	Размещение гостиниц, а также иных зданий, используемых с целью извлечения предпринимательской выгоды из предоставления жилого помещения для временного проживания в них	4.7

***Предельные размеры земельных участков и предельные параметры разрешенного строительства, реконструкции объектов капитального строительства***

№	Наименование	Размеры
1	Предельные (минимальные и (или) максимальные) размеры земельных участков, в том числе их площадь	
1.1	Минимальная площадь земельного участка	1000 м <sup>2</sup>
1.2	Максимальная площадь земельного участка	не подлежит установлению
1.3	Предельные размеры земельного участка определяются проектом планировки территории	-
1.4	Размеры присоединяемых земельных участков не должны превышать минимальных размеров основных земельных участков	-
2	Минимальные отступы от границ земельных участков в целях определения мест допустимого размещения зданий, строений, сооружений, за пределами которых запрещено строительство зданий, строений, сооружений	
2.1	Минимальный отступ от границ красной линии улицы	10 м
2.2	Минимальные отступы от границ земельных участков зданий, строений, сооружений	5 м
3	Предельное количество этажей или предельная высота зданий, строений, сооружений	
3.1	Предельное количество этажей	3
3.2	Предельная высота здания	15 м
4	Максимальный процент застройки в границах земельного участка, определяемый как отношение суммарной площади земельного участка, которая может быть застроена, ко всей площади земельного участка	
4.1	Коэффициент застройки территории	0,8
4.2	Коэффициент плотности застройки территории	2,4
4.3	Максимальный процент застройки в границах земельного участка	80%
4.4	Минимальный процент застройки в границах земельного участка	не подлежит установлению
4.5	Максимальная площадь хозяйственных построек и сооружений	10%
4.6	Максимальная площадь стоянок и парковок	10%
5	Максимальная высота капитальных ограждений земельных участков	1,8 м

***Ограничения использования земельных участков и объектов капитального строительства, устанавливаемые в соответствии с законодательством Российской Федерации***



В случае если земельный участок и объект капитального строительства расположены в границах зон с особыми условиями использования территорий, правовой режим использования и застройки указанного земельного участка определяется настоящим градостроительным регламентом и совокупностью ограничений, установленных в соответствии с законодательством Российской Федерации.

### **11. ЕЛ Зона сложившихся естественных природных ландшафтов**

Кодовое обозначение зоны – ЕЛ.

Цели выделения зоны:

– обеспечение правовых условий сохранения и использования существующего природного ландшафта и создания экологически чистой окружающей среды в интересах здоровья населения, сохранения и воспроизводства лесов, обеспечение их рационального использования

#### ***Виды разрешенного использования земельных участков и объектов капитального строительства***

<b><i>Наименование вида разрешенного использования</i></b>	<b><i>Описание вида разрешенного использования</i></b>	<b><i>Код</i></b>
<b><i>ОСНОВНЫЕ ВИДЫ РАЗРЕШЕННОГО ИСПОЛЬЗОВАНИЯ ЗЕМЕЛЬНЫХ УЧАСТКОВ И ОБЪЕКТОВ КАПИТАЛЬНОГО СТРОИТЕЛЬСТВА</i></b>		
Ведение огородничества	Осуществление деятельности, связанной с выращиванием ягодных, овощных, бахчевых или иных сельскохозяйственных культур и картофеля; размещение некапитального жилого строения и хозяйственных строений и сооружений, предназначенных для хранения сельскохозяйственных орудий труда и выращенной сельскохозяйственной продукции	13.1
Запас	Отсутствие хозяйственной деятельности Размещение санитарно-защитного озеленения	12.3
Водные объекты	Ледники, снежники, ручьи, реки, озера, болота, территориальные моря и другие поверхностные водные объекты	11.0
Общее пользование водными объектами	Использование земельных участков, примыкающих к водным объектам способами, необходимыми для осуществления общего водопользования (водопользования, осуществляемого гражданами для личных нужд, а также забор (изъятие) водных ресурсов для целей питьевого и хозяйственно-бытового водоснабжения, купание, использование маломерных судов, водных мотоциклов и других технических средств, предназначенных для отдыха на водных объектах, водопой, если соответствующие запреты не установлены законодательством)	11.1
Земельные участки (территории) общего пользования	Размещение объектов улично-дорожной сети, автомобильных дорог и пешеходных тротуаров в границах населенных пунктов, пешеходных переходов, набережных, береговых полос водных объектов общего пользования, скверов, бульваров, площадей, проездов, малых архитектурных форм благоустройства	12.0
<b><i>ВСПОМОГАТЕЛЬНЫЕ ВИДЫ РАЗРЕШЕННОГО ИСПОЛЬЗОВАНИЯ ЗЕМЕЛЬНЫХ УЧАСТКОВ И ОБЪЕКТОВ КАПИТАЛЬНОГО СТРОИТЕЛЬСТВА</i></b>		
Коммунальное обслуживание	Размещение объектов капитального строительства в целях обеспечения населения и организаций коммунальными услугами, в частности: поставка воды, тепла, электричества, газа, предоставление услуг связи, отвод канализационных стоков, очистка и уборка объектов недвижимости (котельные, водозаборы, очистные	3.1

	сооружения, насосные станции, водопроводы, линии электропередачи, трансформаторные подстанции, газопроводы, линии связи, телефонные станции, канализация, стоянки, гаражи и мастерские для обслуживания уборочной и аварийной техники, а также здания или помещения, предназначенные для приема населения и организаций в связи с предоставлением им коммунальных услуг)	
<b>УСЛОВНО РАЗРЕШЕННЫЕ ВИДЫ ИСПОЛЬЗОВАНИЯ ЗЕМЕЛЬНЫХ УЧАСТКОВ И ОБЪЕКТОВ КАПИТАЛЬНОГО СТРОИТЕЛЬСТВА</b>		
Отдых (рекреация)	Обустройство мест для занятия спортом, физической культурой, пешими или верховыми прогулками, отдыха и туризма, наблюдения за природой, пикников, охоты, рыбалки и иной деятельности; создание и уход за парками, городскими лесами, садами и скверами, прудами, озерами, водохранилищами, пляжами, береговыми полосами водных объектов общего пользования, а также обустройство мест отдыха в них.	5.0
Обслуживание автотранспорта	Размещение временных стоянок (парковок)	4.9

***Предельные размеры земельных участков и предельные параметры разрешенного строительства, реконструкции объектов капитального строительства в зоне сложившихся естественных природных ландшафтах (ЕЛ) не подлежат установлению.***

***Ограничения использования земельных участков и объектов капитального строительства, устанавливаемые в соответствии с законодательством Российской Федерации***

В случае если земельный участок и объект капитального строительства расположены в границах зон с особыми условиями использования территорий, правовой режим использования и застройки указанного земельного участка определяется настоящим градостроительным регламентом и совокупностью ограничений, установленных в соответствии с законодательством Российской Федерации.

## **12. Сх1 Зона сельскохозяйственных угодий**

Кодовое обозначение зоны – Сх1.

Цели выделения зоны:

– обеспечение правовых условий для развития существующих территорий сельскохозяйственных угодий, выращивания сельскохозяйственных культур

***Виды разрешенного использования земельных участков и объектов капитального строительства***

<b><i>Наименование вида разрешенного использования</i></b>	<b><i>Описание вида разрешенного использования</i></b>	<b><i>Код</i></b>
<b><i>ОСНОВНЫЕ ВИДЫ РАЗРЕШЕННОГО ИСПОЛЬЗОВАНИЯ ЗЕМЕЛЬНЫХ УЧАСТКОВ И ОБЪЕКТОВ КАПИТАЛЬНОГО СТРОИТЕЛЬСТВА</i></b>		
Растениеводство	Осуществление хозяйственной деятельности, связанной с выращиванием сельскохозяйственных культур. Содержание данного вида разрешенного использования включает в себя содержание видов разрешенного использования с кодами 1.2-1.6	1.1
Выращивание зерновых и иных	Осуществление хозяйственной деятельности на сельскохозяйственных угодьях, связанной с производством	1.2

сельскохозяйственных культур	зерновых, бобовых, кормовых, технических, масличных, эфиромасличных, и иных сельскохозяйственных культур	
Овощеводство	Осуществление хозяйственной деятельности на сельскохозяйственных угодьях, связанной с производством картофеля, листовых, плодовых, луковичных и бахчевых сельскохозяйственных культур, в том числе с использованием теплиц	1.3
Выращивание тонизирующих, лекарственных, цветочных культур	Осуществление хозяйственной деятельности, в том числе на сельскохозяйственных угодьях, связанной с производством чая, лекарственных и цветочных культур	1.4
Садоводство	Осуществление хозяйственной деятельности, в том числе на сельскохозяйственных угодьях, связанной с выращиванием многолетних плодовых и ягодных культур, винограда, и иных многолетних культур	1.5
Скотоводство	Осуществление хозяйственной деятельности, в том числе на сельскохозяйственных угодьях, связанной с разведением сельскохозяйственных животных (крупного рогатого скота, овец, коз, лошадей, верблюдов, оленей); сенокошение, выпас сельскохозяйственных животных, производство кормов, размещение зданий, сооружений, используемых для содержания и разведения сельскохозяйственных животных; разведение племенных животных, производство и использование племенной продукции (материала)	1.8
Ведение личного подсобного хозяйства на полевых участках	Производство сельскохозяйственной продукции без права возведения объектов капитального строительства	1.16
Земельные участки (территории) общего пользования	Размещение объектов улично-дорожной сети, автомобильных дорог и пешеходных тротуаров в границах населенных пунктов, пешеходных переходов, набережных, береговых полос водных объектов общего пользования, скверов, бульваров, площадей, проездов, малых архитектурных форм благоустройства	12.0
<b>ВСПОМОГАТЕЛЬНЫЕ ВИДЫ РАЗРЕШЕННОГО ИСПОЛЬЗОВАНИЯ ЗЕМЕЛЬНЫХ УЧАСТКОВ И ОБЪЕКТОВ КАПИТАЛЬНОГО СТРОИТЕЛЬСТВА</b>		
Коммунальное обслуживание	Размещение объектов капитального строительства в целях обеспечения населения и организаций коммунальными услугами, в частности: поставка воды, тепла, электричества, газа, предоставление услуг связи, отвод канализационных стоков, очистка и уборка объектов недвижимости (котельные, водозаборы, очистные сооружения, насосные станции, водопроводы, линии электропередачи, трансформаторные подстанции, газопроводы, линии связи, телефонные станции, канализация, стоянки, гаражи и мастерские для обслуживания уборочной и аварийной техники, а также здания или помещения, предназначенные для приема населения и организаций в связи с предоставлением им коммунальных услуг)	3.1
<b>УСЛОВНО РАЗРЕШЕННЫЕ ВИДЫ ИСПОЛЬЗОВАНИЯ ЗЕМЕЛЬНЫХ УЧАСТКОВ И ОБЪЕКТОВ КАПИТАЛЬНОГО СТРОИТЕЛЬСТВА</b>		
Животноводство	Осуществление хозяйственной деятельности, связанной с производством продукции животноводства, в том числе	1.7

	сенокосение, выпас сельскохозяйственных животных, разведение племенных животных, производство и использование племенной продукции (материала), размещение зданий, сооружений, используемых для содержания и разведения сельскохозяйственных животных, производства, хранения и первичной переработки сельскохозяйственной продукции.	
Питомники	Выращивание и реализация подростов деревьев и кустарников, используемых в сельском хозяйстве, а также иных сельскохозяйственных культур для получения рассады и семян; размещение сооружений, необходимых для указанных видов сельскохозяйственного производства	1.17

***Предельные размеры земельных участков и предельные параметры разрешенного строительства, реконструкции объектов капитального строительства***

№	Наименование	Размеры
1	Предельные (минимальные и (или) максимальные) размеры земельных участков, в том числе их площадь	
1.1	Минимальная площадь земельного участка	не подлежит установлению
1.2	Максимальная площадь земельного участка	не подлежит установлению
1.3	Предельные размеры земельного участка определяются проектом планировки территории	-
1.4	Размеры присоединяемых земельных участков не должны превышать минимальных размеров основных земельных участков	-
2	Минимальные отступы от границ земельных участков в целях определения мест допустимого размещения зданий, строений, сооружений, за пределами которых запрещено строительство зданий, строений, сооружений	не подлежит установлению
3	Предельное количество этажей или предельная высота зданий, строений, сооружений	не подлежит установлению
4	Максимальный процент застройки в границах земельного участка, определяемый как отношение суммарной площади земельного участка, которая может быть застроена, ко всей площади земельного участка	не подлежит установлению

***Ограничения использования земельных участков и объектов капитального строительства, устанавливаемые в соответствии с законодательством Российской Федерации***

В случае если земельный участок и объект капитального строительства расположены в границах зон с особыми условиями использования территорий, правовой режим использования и застройки указанного земельного участка определяется настоящим градостроительным регламентом и совокупностью ограничений, установленных в соответствии с законодательством Российской Федерации.

**13. Сх2 Зона, занятая объектами сельскохозяйственного назначения**

Кодовое обозначение зоны – Сх2.

Цели выделения зоны:

– обеспечение правовых условий для развития существующих и формирования новых территорий сельскохозяйственных предприятий

**Виды разрешенного использования земельных участков и объектов капитального строительства**

<b>Наименование вида разрешенного использования</b>	<b>Описание вида разрешенного использования</b>	<b>Код</b>
<b>ОСНОВНЫЕ ВИДЫ РАЗРЕШЕННОГО ИСПОЛЬЗОВАНИЯ ЗЕМЕЛЬНЫХ УЧАСТКОВ И ОБЪЕКТОВ КАПИТАЛЬНОГО СТРОИТЕЛЬСТВА</b>		
Животноводство	Осуществление хозяйственной деятельности, связанной с производством продукции животноводства, в том числе сенокошение, выпас сельскохозяйственных животных, разведение племенных животных, производство и использование племенной продукции (материала), размещение зданий, сооружений, используемых для содержания и разведения сельскохозяйственных животных, производства, хранения и первичной переработки сельскохозяйственной продукции.	1.7
Скотоводство	Осуществление хозяйственной деятельности, в том числе на сельскохозяйственных угодьях, связанной с разведением сельскохозяйственных животных (крупного рогатого скота, овец, коз, лошадей, верблюдов, оленей); сенокошение, выпас сельскохозяйственных животных, производство кормов, размещение зданий, сооружений, используемых для содержания и разведения сельскохозяйственных животных; разведение племенных животных, производство и использование племенной продукции (материала)	1.8
Звероводство	Осуществление хозяйственной деятельности, связанной с разведением в неволе ценных пушных зверей; размещение зданий, сооружений, используемых для содержания и разведения животных, производства, хранения и первичной переработки продукции; разведение племенных животных, производство и использование племенной продукции (материала)	1.9
Птицеводство	Осуществление хозяйственной деятельности, связанной с разведением домашних пород птиц, в том числе водоплавающих; размещение зданий, сооружений, используемых для содержания и разведения животных, производства, хранения и первичной переработки продукции птицеводства; разведение племенных животных, производство и использование племенной продукции (материала)	1.10
Свиноводство	Осуществление хозяйственной деятельности, связанной с разведением свиней; размещение зданий, сооружений, используемых для содержания и разведения животных, производства, хранения и первичной переработки продукции; разведение племенных животных, производство и использование племенной продукции (материала)	1.11
Пчеловодство	Осуществление хозяйственной деятельности, в том числе на сельскохозяйственных угодьях, по разведению, содержанию и использованию пчел и иных полезных насекомых;	1.12

	размещение ульев, иных объектов и оборудования, необходимого для пчеловодства и разведения иных полезных насекомых; размещение сооружений используемых для хранения и первичной переработки продукции пчеловодства	
Рыбоводство	Осуществление хозяйственной деятельности, связанной с разведением и (или) содержанием, выращиванием объектов рыбоводства (аквакультуры); размещение зданий, сооружений, оборудования, необходимых для осуществления рыбоводства (аквакультуры)	1.13
Научное обеспечение сельского хозяйства	Осуществление научной и селекционной работы, ведения сельского хозяйства для получения ценных с научной точки зрения образцов растительного и животного мира; размещение коллекций генетических ресурсов растений	1.14
Хранение и переработка сельскохозяйственной продукции	Размещение зданий, сооружений, используемых для производства, хранения, первичной и глубокой переработки сельскохозяйственной продукции	1.15
Питомники	Выращивание и реализация подроста деревьев и кустарников, используемых в сельском хозяйстве, а также иных сельскохозяйственных культур для получения рассады и семян; размещение сооружений, необходимых для указанных видов сельскохозяйственного производства	1.17
Обеспечение сельскохозяйственного производства	Размещение машинно-транспортных и ремонтных станций, ангаров и гаражей для сельскохозяйственной техники, амбаров, водонапорных башен, трансформаторных станций и иного технического оборудования, используемого для ведения сельского хозяйства	1.18
Ветеринарное обслуживание	Размещение объектов капитального строительства, предназначенных для оказания ветеринарных услуг, содержания или разведения животных, не являющихся сельскохозяйственными, под надзором человека	3.10
Амбулаторное ветеринарное обслуживание	Размещение объектов капитального строительства, предназначенных для оказания ветеринарных услуг без содержания животных	3.10.1
Приюты для животных	Размещение объектов капитального строительства, предназначенных для оказания ветеринарных услуг в стационаре; размещение объектов капитального строительства, предназначенных для содержания, разведения животных, не являющихся сельскохозяйственными, под надзором человека, оказания услуг по содержанию и лечению бездомных животных; размещение объектов капитального строительства, предназначенных для организации гостиниц для животных	3.10.2
Земельные участки (территории) общего пользования	Размещение объектов улично-дорожной сети, автомобильных дорог и пешеходных тротуаров в границах населенных пунктов, пешеходных переходов, набережных, береговых полос водных объектов общего пользования, скверов, бульваров, площадей, проездов, малых архитектурных форм благоустройства	12.0
<b>ВСПОМОГАТЕЛЬНЫЕ ВИДЫ РАЗРЕШЕННОГО ИСПОЛЬЗОВАНИЯ ЗЕМЕЛЬНЫХ УЧАСТКОВ И ОБЪЕКТОВ КАПИТАЛЬНОГО СТРОИТЕЛЬСТВА</b>		



Коммунальное обслуживание	Размещение объектов капитального строительства в целях обеспечения населения и организаций коммунальными услугами, в частности: поставка воды, тепла, электричества, газа, предоставление услуг связи, отвод канализационных стоков, очистка и уборка объектов недвижимости (котельные, водозаборы, очистные сооружения, насосные станции, водопроводы, линии электропередачи, трансформаторные подстанции, газопроводы, линии связи, телефонные станции, канализация, стоянки, гаражи и мастерские для обслуживания уборочной и аварийной техники, а также здания или помещения, предназначенные для приема населения и организаций в связи с предоставлением им коммунальных услуг)	3.1
Ведение личного подсобного хозяйства на полевых участках	Производство сельскохозяйственной продукции без права возведения объектов капитального строительства	1.16
<b>УСЛОВНО РАЗРЕШЕННЫЕ ВИДЫ ИСПОЛЬЗОВАНИЯ ЗЕМЕЛЬНЫХ УЧАСТКОВ И ОБЪЕКТОВ КАПИТАЛЬНОГО СТРОИТЕЛЬСТВА</b>		
Деловое управление	Размещение объектов капитального строительства с целью: размещения объектов управленческой деятельности, не связанной с государственным или муниципальным управлением и оказанием услуг, а также с целью обеспечения совершения сделок, не требующих передачи товара в момент их совершения между организациями, в том числе биржевая деятельность (за исключением банковской и страховой деятельности)	4.1
Склады	Размещение сооружений, имеющих назначение по временному хранению, распределению и перевалке грузов (за исключением хранения стратегических запасов), не являющихся частями производственных комплексов, на которых был создан груз: промышленные базы, склады, погрузочные терминалы и доки, нефтехранилища и нефтеналивные станции, газовые хранилища и обслуживающие их газоконденсатные и газоперекачивающие станции, элеваторы и продовольственные склады, за исключением железнодорожных перевалочных складов	6.9

***Предельные размеры земельных участков и предельные параметры разрешенного строительства, реконструкции объектов капитального строительства***

№	Наименование	Размеры
1	Предельные (минимальные и (или) максимальные) размеры земельных участков, в том числе их площадь	
1.1	Минимальная площадь земельного участка	1000 м <sup>2</sup>
1.2	Максимальная площадь земельного участка	30 000 м <sup>2</sup>
1.3	Предельные размеры земельного участка определяются проектом планировки территории с учетом специализации предприятий	-
1.4	Размеры присоединяемых земельных участков не должны превышать минимальных размеров основных земельных участков	-
2	Минимальные отступы от границ земельных участков в целях определения мест допустимого размещения зданий, строений, сооружений, за пределами которых запрещено строительство зданий, строений, сооружений	
2.1	Минимальный отступ от границ красной линии улицы, проезда	5 м
2.2	Минимальные отступы от границ земельных участков зданий, строений, сооружений	3 м
3	Предельное количество этажей или предельная высота зданий, строений,	

№	Наименование	Размеры
	сооружений	
3.1	Предельное количество этажей	3
3.2	Предельная высота здания	15 м
4	Максимальный процент застройки в границах земельного участка, определяемый как отношение суммарной площади земельного участка, которая может быть застроена, ко всей площади земельного участка	
4.1	Коэффициент застройки территории	0,6
4.2	Коэффициент плотности застройки территории	1,8
4.3	Максимальный процент застройки в границах земельного участка	60%
4.4	Минимальный процент застройки в границах земельного участка	10%
4.5	Максимальная высота капитальных ограждений земельных участков	2 м
4.6	Максимальный размер санитарно-защитной зоны	100 м
4.7	Минимальная площадь озеленения санитарно-защитной зоны до 100 метров, % от площади санитарно-защитной зоны	60%
4.8	В санитарно-защитных зонах со стороны жилых и общественно-деловых зон необходимо предусматривать полосу древесно-кустарниковых насаждений шириной не менее 50 м, а при ширине зоны до 100 м - не менее 20 м	-
4.10	Площадь участков, предназначенных для озеленения в пределах ограды предприятия, % от площади предприятия	10-15%
4.11	Площадь территорий, предназначенных для хранения транспортных средств, % от площади земельного участка	10-15%

***Ограничения использования земельных участков и объектов капитального строительства, устанавливаемые в соответствии с законодательством Российской Федерации***

В случае если земельный участок и объект капитального строительства расположены в границах зон с особыми условиями использования территорий, правовой режим использования и застройки указанного земельного участка определяется настоящим градостроительным регламентом и совокупностью ограничений, установленных в соответствии с законодательством Российской Федерации.

**14. Сх3 Зона, предназначенная для ведения садоводства, дачного хозяйства**

Кодовое обозначение зоны – Сх3.

Цели выделения зоны:

– обеспечение правовых условий для формирования территорий, используемых в целях удовлетворения потребностей населения в выращивании фруктов и овощей, а также отдыха

***Виды разрешенного использования земельных участков и объектов капитального строительства***

<b><i>Наименование вида разрешенного использования</i></b>	<b><i>Описание вида разрешенного использования</i></b>	<b><i>Код</i></b>
<b><i>ОСНОВНЫЕ ВИДЫ РАЗРЕШЕННОГО ИСПОЛЬЗОВАНИЯ ЗЕМЕЛЬНЫХ УЧАСТКОВ И ОБЪЕКТОВ КАПИТАЛЬНОГО СТРОИТЕЛЬСТВА</i></b>		
Ведение огородничества	Осуществление деятельности, связанной с выращиванием ягодных, овощных, бахчевых или иных сельскохозяйственных культур и картофеля; размещение некапитального жилого строения и хозяйственных строений и сооружений, предназначенных для хранения	13.1

	сельскохозяйственных орудий труда и выращенной сельскохозяйственной продукции	
Ведение садоводства	Осуществление деятельности, связанной с выращиванием плодовых, ягодных, овощных, бахчевых или иных сельскохозяйственных культур и картофеля; размещение садового дома, предназначенного для отдыха и не подлежащего разделу на квартиры;	13.2
Ведение дачного хозяйства	Размещение жилого дачного дома (не предназначенного для раздела на квартиры, пригодного для отдыха и проживания, высотой не выше трех надземных этажей);	13.3
Земельные участки (территории) общего пользования	Размещение объектов улично-дорожной сети, автомобильных дорог и пешеходных тротуаров в границах населенных пунктов, пешеходных переходов, набережных, береговых полос водных объектов общего пользования, скверов, бульваров, площадей, проездов, малых архитектурных форм благоустройства	12.0
<b>ВСПОМОГАТЕЛЬНЫЕ ВИДЫ РАЗРЕШЕННОГО ИСПОЛЬЗОВАНИЯ ЗЕМЕЛЬНЫХ УЧАСТКОВ И ОБЪЕКТОВ КАПИТАЛЬНОГО СТРОИТЕЛЬСТВА</b>		
Коммунальное обслуживание	Размещение объектов капитального строительства в целях обеспечения населения и организаций коммунальными услугами, в частности: поставка воды, тепла, электричества, газа, предоставление услуг связи, отвод канализационных стоков, очистка и уборка объектов недвижимости (котельные, водозаборы, очистные сооружения, насосные станции, водопроводы, линии электропередачи, трансформаторные подстанции, газопроводы, линии связи, телефонные станции, канализация, стоянки, гаражи и мастерские для обслуживания уборочной и аварийной техники, а также здания или помещения, предназначенные для приема населения и организаций в связи с предоставлением им коммунальных услуг)	3.1
Объекты гаражного назначения	Размещение отдельно стоящих и пристроенных гаражей, в том числе подземных, предназначенных для хранения личного автотранспорта граждан	2.7.1
<b>УСЛОВНО РАЗРЕШЕННЫЕ ВИДЫ ИСПОЛЬЗОВАНИЯ ЗЕМЕЛЬНЫХ УЧАСТКОВ И ОБЪЕКТОВ КАПИТАЛЬНОГО СТРОИТЕЛЬСТВА</b>		
Предпринимательство	Размещение объектов капитального строительства в целях извлечения прибыли на основании торговой, банковской и иной предпринимательской деятельности.	4.0
Птицеводство	Осуществление хозяйственной деятельности, связанной с разведением домашних пород птиц, в том числе водоплавающих	1.10
Пчеловодство	Осуществление хозяйственной деятельности, в том числе на сельскохозяйственных угодьях, по разведению, содержанию и использованию пчел и иных полезных насекомых;	1.12

**Предельные размеры земельных участков и предельные параметры разрешенного строительства, реконструкции объектов капитального строительства**

№	Наименование	Размеры
1	Предельные (минимальные и (или) максимальные) размеры земельных участков, в том числе их площадь	
1.1	Минимальная площадь земельного участка	100 м <sup>2</sup>
1.2	Максимальная площадь земельного участка	30 000 м <sup>2</sup>
1.3	Предельные размеры земельного участка определяются проектом планировки территории с учетом специализации	-
1.4	Размеры присоединяемых земельных участков не должны превышать	-

№	Наименование	Размеры
	минимальных размеров основных земельных участков	
2	Минимальные отступы от границ земельных участков в целях определения мест допустимого размещения зданий, строений, сооружений, за пределами которых запрещено строительство зданий, строений, сооружений	
2.1	Минимальный отступ от границ красной линии улицы, проезда	3 м
2.2	Минимальные отступы от границ земельных участков зданий, строений, сооружений	3 м
2.3	Минимальное расстояние от хозяйственных построек до границ соседнего участка	1 м
3	Предельное количество этажей или предельная высота зданий, строений, сооружений	
3.1	Предельное количество этажей	3
3.2	Предельная высота здания	10 м
3.3	Максимальное количество этажей хозяйственных построек	1
4	Максимальный процент застройки в границах земельного участка, определяемый как отношение суммарной площади земельного участка, которая может быть застроена, ко всей площади земельного участка	
4.1	Коэффициент застройки территории	0,6
4.2	Коэффициент плотности застройки территории	1,8
4.3	Максимальный процент застройки в границах земельного участка	60%
4.4	Максимальная высота ограждений земельных участков: сетчатые или решетчатые по границе с соседним земельным участком ограждения, имеющие просветы, обеспечивающие минимальное затемнение территории соседнего участка – допускается со стороны улиц и проездов ограждения сплошные (по решению общего собрания членов огороднического объединения) -	1,5 м 1,5 м

***Ограничения использования земельных участков и объектов капитального строительства, устанавливаемые в соответствии с законодательством Российской Федерации***

В случае если земельный участок и объект капитального строительства расположены в границах зон с особыми условиями использования территорий, правовой режим использования и застройки указанного земельного участка определяется настоящим градостроительным регламентом и совокупностью ограничений, установленных в соответствии с законодательством Российской Федерации.

**15. ЗСН1 Зона специального назначения, связанная с захоронениями**

Кодовое обозначение зоны – ЗСН1.

Цели выделения зоны:

– обеспечение правовых условий использования земельных участков под ритуальную деятельность

***Виды разрешенного использования земельных участков и объектов капитального строительства***

<b><i>Наименование вида разрешенного использования</i></b>	<b><i>Описание вида разрешенного использования</i></b>	<b><i>Код</i></b>
<b><i>ОСНОВНЫЕ ВИДЫ РАЗРЕШЕННОГО ИСПОЛЬЗОВАНИЯ ЗЕМЕЛЬНЫХ УЧАСТКОВ И ОБЪЕКТОВ КАПИТАЛЬНОГО СТРОИТЕЛЬСТВА</i></b>		
Ритуальная деятельность	Размещение кладбищ, крематориев и мест захоронения; размещение соответствующих культовых сооружений	12.1

	<b>ВСПОМОГАТЕЛЬНЫЕ ВИДЫ РАЗРЕШЕННОГО ИСПОЛЬЗОВАНИЯ ЗЕМЕЛЬНЫХ УЧАСТКОВ И ОБЪЕКТОВ КАПИТАЛЬНОГО СТРОИТЕЛЬСТВА</b>	
Земельные участки (территории) общего пользования	Размещение объектов улично-дорожной сети, автомобильных дорог и пешеходных тротуаров в границах населенных пунктов, пешеходных переходов, набережных, береговых полос водных объектов общего пользования, скверов, бульваров, площадей, проездов, малых архитектурных форм благоустройства	12.0
<b>УСЛОВНО РАЗРЕШЕННЫЕ ВИДЫ ИСПОЛЬЗОВАНИЯ ЗЕМЕЛЬНЫХ УЧАСТКОВ И ОБЪЕКТОВ КАПИТАЛЬНОГО СТРОИТЕЛЬСТВА</b>		
Коммунальное обслуживание	Размещение объектов капитального строительства в целях обеспечения физических и юридических лиц коммунальными услугами, в частности: поставки воды, тепла, электричества, газа, предоставления услуг связи, отвода канализационных стоков, очистки и уборки объектов недвижимости (котельных, водозаборов, очистных сооружений, насосных станций, водопроводов, линий электропередачи, трансформаторных подстанций, газопроводов, линий связи, телефонных станций, канализаций, стоянок, гаражей и мастерских для обслуживания уборочной и аварийной техники, а также зданий или помещений, предназначенных для приема физических и юридических лиц в связи с предоставлением им коммунальных услуг)	3.1

**Предельные размеры земельных участков и предельные параметры разрешенного строительства, реконструкции объектов капитального строительства**

№	Наименование	Размеры
1	Предельные (минимальные и (или) максимальные) размеры земельных участков, в том числе их площадь	не подлежит установлению
1.1	Минимальная площадь земельного участка	40 га
1.2	Максимальная площадь земельного участка	80 000 м <sup>2</sup>
1.3	Предельные размеры земельного участка определяются проектом планировки территории	-
2	Минимальные расстояния от границ земельных участков до красных линий	6
3	Предельное количество этажей или предельная высота зданий, строений, сооружений	
3.1	Предельное количество этажей	не подлежит установлению
3.2	Предельная высота здания	не подлежит установлению
4	Максимальный процент застройки в границах земельного участка, определяемый как отношение суммарной площади земельного участка, которая может быть застроена, ко всей площади земельного участка	не подлежит установлению
5	Максимальный размер санитарно-защитной зоны	100 м
6	Минимальный % озеленения участка	20%
7	Минимальный % территории захоронения от общей площади кладбища	65-70%

**Ограничения использования земельных участков и объектов капитального строительства, устанавливаемые в соответствии с законодательством Российской Федерации**

В случае если земельный участок и объект капитального строительства расположены в границах зон с особыми условиями использования территорий, правовой режим использования и застройки указанного земельного участка определяется настоящим

градостроительным регламентом и совокупностью ограничений, установленных в соответствии с законодательством Российской Федерации.

### 16. ЗСН2 Зона ТБО, свалок и захоронений

Кодовое обозначение зоны – ЗСН2.

Цели выделения зоны:

– обеспечение правовых условий использования земельных участков под ритуальную деятельность

#### *Виды разрешенного использования земельных участков и объектов капитального строительства*

<i>Наименование вида разрешенного использования</i>	<i>Описание вида разрешенного использования</i>	<i>Код</i>
<b>ОСНОВНЫЕ ВИДЫ РАЗРЕШЕННОГО ИСПОЛЬЗОВАНИЯ ЗЕМЕЛЬНЫХ УЧАСТКОВ И ОБЪЕКТОВ КАПИТАЛЬНОГО СТРОИТЕЛЬСТВА</b>		
Специальная деятельность	Размещение, хранение, захоронение, утилизация, накопление, обработка, обезвреживание отходов производства и потребления, медицинских отходов, биологических отходов, радиоактивных отходов, веществ, разрушающих озоновый слой, а также размещение объектов размещения отходов, захоронении, хранении, обезвреживании таких отходов (скотомогильников, мусоросжигательных и мусороперерабатывающих заводов, полигонов по захоронению и сортировке бытового мусора и отходов, мест сбора вещей для их вторичной переработки	12.2
<b>УСЛОВНО РАЗРЕШЕННЫЕ ВИДЫ ИСПОЛЬЗОВАНИЯ ЗЕМЕЛЬНЫХ УЧАСТКОВ И ОБЪЕКТОВ КАПИТАЛЬНОГО СТРОИТЕЛЬСТВА</b>		
Запас	Отсутствие хозяйственной деятельности	12.3
Коммунальное обслуживание	Размещение объектов капитального строительства в целях обеспечения физических и юридических лиц коммунальными услугами, в частности: поставки воды, тепла, электричества, газа, предоставления услуг связи, отвода канализационных стоков, очистки и уборки объектов недвижимости (котельных, водозаборов, очистных сооружений, насосных станций, водопроводов, линий электропередач, трансформаторных подстанций, газопроводов, линий связи, телефонных станций, канализаций, стоянок, гаражей и мастерских для обслуживания уборочной и аварийной техники, а также зданий или помещений, предназначенных для приема физических и юридических лиц в связи с предоставлением им коммунальных услуг)	3.1
<b>ВСПОМОГАТЕЛЬНЫЕ ВИДЫ РАЗРЕШЕННОГО ИСПОЛЬЗОВАНИЯ ЗЕМЕЛЬНЫХ УЧАСТКОВ И ОБЪЕКТОВ КАПИТАЛЬНОГО СТРОИТЕЛЬСТВА</b>		
	Вспомогательные виды разрешенного использования земельного участка для данной территориальной зоны установлению не подлежат.	

#### *Предельные размеры земельных участков и предельные параметры разрешенного строительства, реконструкции объектов капитального строительства*

<b>№</b>	<b>Наименование</b>	<b>Размеры</b>
1	Предельные (минимальные и (или) максимальные) размеры земельных участков, в том числе их площадь	не подлежит установлению
1.1	Минимальная площадь земельного участка	200 м <sup>2</sup>
1.2	Максимальная площадь земельного участка	не подлежит установлению
1.3	Предельные размеры земельного участка определяются проектом планировки	



№	Наименование	Размеры
	территории	
2	Минимальные расстояния от границ земельных участков до красных линий	3
3	Предельное количество этажей или предельная высота зданий, строений, сооружений	
3.1	Предельное количество этажей	не выше 2
3.2	Предельная высота здания	не подлежит установлению
4	Максимальный процент застройки в границах земельного участка, определяемый как отношение суммарной площади земельного участка, которая может быть застроена, ко всей площади земельного участка	не подлежит установлению
5	Максимальный размер санитарно-защитной зоны	1000 м
6	Минимальный % озеленения участка	
7	Минимальный % территории захоронения от общей площади кладбища	

***Ограничения использования земельных участков и объектов капитального строительства, устанавливаемые в соответствии с законодательством Российской Федерации***

В случае если земельный участок и объект капитального строительства расположены в границах зон с особыми условиями использования территорий, правовой режим использования и застройки указанного земельного участка определяется настоящим градостроительным регламентом и совокупностью ограничений, установленных в соответствии с законодательством Российской Федерации.

**16. РТ Зона режимных территорий**

Кодовое обозначение зоны – РТ.

Цели выделения зоны:

– обеспечение правовых условий использования земельных участков для размещения объектов обороны и безопасности

***Виды разрешенного использования земельных участков и объектов капитального строительства***

<b><i>Наименование вида разрешенного использования</i></b>	<b><i>Описание вида разрешенного использования</i></b>	<b><i>Код</i></b>
<b><i>ОСНОВНЫЕ ВИДЫ РАЗРЕШЕННОГО ИСПОЛЬЗОВАНИЯ ЗЕМЕЛЬНЫХ УЧАСТКОВ И ОБЪЕКТОВ КАПИТАЛЬНОГО СТРОИТЕЛЬСТВА</i></b>		
Обеспечение обороны и безопасности	Размещение объектов капитального строительства, необходимых для подготовки и поддержания в боевой готовности Вооруженных Сил Российской Федерации, других войск, воинских формирований и органов управлений ими (размещение военных организаций, внутренних войск, учреждений и других объектов, дислокация войск и сил флота), проведение воинских учений и других мероприятий, направленных на обеспечение боевой готовности воинских частей; размещение зданий военных училищ, военных институтов, военных университетов, военных академий; размещение объектов, обеспечивающих осуществление таможенной деятельности	8.0

Обеспечение вооруженных сил	Размещение объектов капитального строительства, предназначенных для разработки, испытания, производства ремонта или уничтожения вооружения, техники военного назначения и боеприпасов;	8.1
Охрана Государственной границы Российской Федерации	Размещение инженерных сооружений и заграждений, пограничных знаков, коммуникаций и других объектов, необходимых для обеспечения защиты и охраны Государственной границы Российской Федерации, устройство пограничных просек и контрольных полос, размещение зданий для размещения пограничных воинских частей и органов управления ими, а также для размещения пунктов пропуска через Государственную границу Российской Федерации	8.2
Обеспечение внутреннего правопорядка	Размещение объектов капитального строительства, необходимых для подготовки и поддержания в готовности органов внутренних дел и спасательных служб, в которых существует военизированная служба; размещение объектов гражданской обороны, за исключением объектов гражданской обороны, являющихся частями производственных зданий	8.3
Обеспечение космической деятельности	Размещение космодромов, стартовых комплексов и пусковых установок, командно-измерительных комплексов, центров и пунктов управления полетами космических объектов, пунктов приема, хранения и переработки информации, баз хранения космической техники, полигонов приземления космических объектов, объектов экспериментальной базы для отработки космической техники, центров и оборудования для подготовки космонавтов, других сооружений, используемых при осуществлении космической деятельности	6.10
Земельные участки (территории) общего пользования	Размещение объектов улично-дорожной сети, автомобильных дорог и пешеходных тротуаров в границах населенных пунктов, пешеходных переходов, набережных, береговых полос водных объектов общего пользования, скверов, бульваров, площадей, проездов, малых архитектурных форм благоустройства	12.0
<b>ВСПОМОГАТЕЛЬНЫЕ ВИДЫ РАЗРЕШЕННОГО ИСПОЛЬЗОВАНИЯ ЗЕМЕЛЬНЫХ УЧАСТКОВ И ОБЪЕКТОВ КАПИТАЛЬНОГО СТРОИТЕЛЬСТВА</b>		
Коммунальное обслуживание	Размещение объектов капитального строительства в целях обеспечения физических и юридических лиц коммунальными услугами, в частности: поставки воды, тепла, электричества, газа, предоставления услуг связи, отвода канализационных стоков, очистки и уборки объектов недвижимости (котельных, водозаборов, очистных сооружений, насосных станций, водопроводов, линий электропередачи, трансформаторных подстанций, газопроводов, линий связи, телефонных станций, канализаций, стоянок, гаражей и мастерских для обслуживания уборочной и аварийной техники, а также зданий или помещений, предназначенных для приема физических и юридических лиц в связи с предоставлением им коммунальных услуг)	3.1
Связь	Размещение объектов связи, радиовещания, телевидения, включая воздушные радиорелейные, надземные и подземные кабельные линии связи, линии радиофикации, антенные поля, усилительные пункты на кабельных линиях связи, инфраструктуру спутниковой связи и телерадиовещания, за исключением объектов связи, размещение которых предусмотрено содержанием вида разрешенного использования с кодом 3.1	6.8

Энергетика	Размещение объектов гидроэнергетики, тепловых станций и других электростанций, размещение обслуживающих и вспомогательных для электростанций сооружений (золоотвалов, гидротехнических сооружений); размещение объектов электросетевого хозяйства, за исключением объектов энергетики, размещение которых предусмотрено содержанием вида разрешенного использования с кодом 3.1	6.7
Склады	Размещение сооружений, имеющих назначение по временному хранению, распределению и перевалке грузов (за исключением хранения стратегических запасов), не являющихся частями производственных комплексов, на которых был создан груз: промышленные базы, склады, погрузочные терминалы и доки, нефтехранилища и нефтеналивные станции, газовые хранилища и обслуживающие их газоконденсатные и газоперекачивающие станции, элеваторы и продовольственные склады, за исключением железнодорожных перевалочных складов	6.9
Обслуживание автотранспорта	Размещение постоянных или временных гаражей с несколькими стояночными местами, стоянок (парковок), гаражей, в том числе многоярусных, не указанных в коде 2.7.1	4.9
<b>УСЛОВНО РАЗРЕШЕННЫЕ ВИДЫ ИСПОЛЬЗОВАНИЯ ЗЕМЕЛЬНЫХ УЧАСТКОВ И ОБЪЕКТОВ КАПИТАЛЬНОГО СТРОИТЕЛЬСТВА</b>		
Обеспечение деятельности в области гидрометеорологии и смежных с ней областях	Размещение объектов капитального строительства, предназначенных для наблюдений за физическими и химическими процессами, происходящими в окружающей среде, определения ее гидрометеорологических, агрометеорологических и гелиогеофизических характеристик, уровня загрязнения атмосферного воздуха, почв, водных объектов, в том числе по гидробиологическим показателям, и околоземного - космического пространства, зданий и сооружений, используемых в области гидрометеорологии и смежных с ней областях (доплеровские метеорологические радиолокаторы, гидрологические посты и другие)	3.9.1
Обеспечение деятельности по исполнению наказаний	Размещение объектов капитального строительства для создания мест лишения свободы (следственные изоляторы, тюрьмы, поселения)	8.4

***Предельные размеры земельных участков и предельные параметры разрешенного строительства, реконструкции объектов капитального строительства***

№	Наименование	Размеры
1	Предельные (минимальные и (или) максимальные) размеры земельных участков, в том числе их площадь	
1.1	Минимальная площадь земельного участка	не подлежит установлению
1.2	Максимальная площадь земельного участка	не подлежит установлению
1.3	Предельные размеры земельного участка определяются проектом планировки территории	-
2	Минимальные отступы от границ земельных участков в целях определения мест допустимого размещения зданий, строений, сооружений, за пределами которых запрещено строительство зданий, строений, сооружений	
2.1	Минимальный отступ от границ красной линии улицы	5 м
2.2	Минимальный отступ от границ красной линии проезда	3 м
2.3	Минимальные отступы от границ земельных участков зданий, строений,	3 м

№	Наименование	Размеры
	сооружений	
3	Предельное количество этажей или предельная высота зданий, строений, сооружений	
3.1	Предельное количество этажей	5
3.2	Предельная высота здания	20 м
4	Максимальный процент застройки в границах земельного участка, определяемый как отношение суммарной площади земельного участка, которая может быть застроена, ко всей площади земельного участка	
4.1	Коэффициент застройки территории	0,5
4.2	Коэффициент плотности застройки территории	2,5
4.3	Максимальный процент застройки в границах земельного участка	50%
4.4	Минимальный процент застройки в границах земельного участка	не подлежит установлению

***Ограничения использования земельных участков и объектов капитального строительства, устанавливаемые в соответствии с законодательством Российской Федерации***

В случае если земельный участок и объект капитального строительства расположены в границах зон с особыми условиями использования территорий, правовой режим использования и застройки указанного земельного участка определяется настоящим градостроительным регламентом и совокупностью ограничений, установленных в соответствии с законодательством Российской Федерации.

***Действие градостроительного регламента не распространяется на земельные участки:***

- в границах территорий памятников и ансамблей, включенных в единый государственный реестр объектов культурного наследия (памятников истории и культуры) народов Российской Федерации, а также в границах территорий памятников или ансамблей, которые являются вновь выявленными объектами культурного наследия и решения о режиме содержания, параметрах реставрации, консервации, воссоздания, ремонта и приспособлении которых принимаются в порядке, установленном законодательством Российской Федерации об охране объектов культурного наследия;
- в границах территорий общего пользования;
- предназначенные для размещения линейных объектов и (или) занятые линейными объектами;
- предоставленные для добычи полезных ископаемых.